

PLANIFIKIMI I BAZUAR NË LAGJE/ KOMUNITET MITROVICË JUGORE

RAPORT MBI PROJEKTIN



INCLUSIVE DEVELOPMENT PROGRAMME
PROGRAMI PËR ZHVILLIM GJITHËPËRFSHIRËS
PROGRAM SVEOBUHVATNOG RAZVOJA

Implementuar nga:



Financuar nga:

SWEDISH DEVELOPMENT
COOPERATION



United Nations Human Settlements Programme (UN-Habitat)
Programi për Zhvillim Gjithëpërfshirës
Ndërtesa e Qeverisë “Rilindja” Kati 10, 10000 Prishtinë, Kosovë
www.unhabitat.org
www.unhabitat-kosovo.org

Fotografitë, hartat dhe diagramet e përdorura në këtë raport janë pronë e UN-Habitat Kosova, nëse nuk është cituar ndryshe. Ato mund të riprodhohen me kushtin që burimi të shtypet me fotografitë, hartat ose diagramet ©UN-Habitat Kosova.

© UN-Habitat Kosovo.
Të gjitha të drejtat e rezervuara © 2020
Kopertinat © UN-Habitat

FALËNDERIMET

AUTORE KRYESORE:

Fjollë Caka

RECESIONI:

Gwendoline Menetrier, Zana Sokoli

KONTRIBUES KRYESORË:

Zana Sokoli, Denis Dalladaku

KONTRIBUES TË TJERË:

Aida Krasniqi, Arbër Hasimja, Arta Bytyqi, Katarina Palushaj, Modest Gashi, Kenan Beqiri, Hana Gjokolli

FALËNDERIM TË VEÇANTË PËR PARTNERËT TANË:



UN Volunteers për ofrimin e UN Vullentares së komunitetit për projektin e planifikimit me bazë në komunitet/lagje.



Komunën e Mitrovicës Jugore dhe **Kolegjin UBT** (Instituti Arsimit i Mësimit të Lartë) për bashkëpunimin në zbatimin me sukses të Punëtorisë së Dizajnit dhe Zhvillimit Urban në Mitrovicën Jugore, si pjesë e projektit për planifikim me bazë në komunitet/lagje.

Në veçanti, falenderojnë **Qendrën Burimore për Mësim dhe Këshillim (QBMK) “Nëna Tereze”, OJQ “7 arte”,** si dhe **Qendrën Burimore RADC** për sigurimin e hapësirës për realizim të punëtorisë. Falënderime të veçanta për folësit tanë mysafirë nga **OJQ ‘EC Ma Ndryshe’ Prizren** dhe **OJQ ‘Syri i Vizionit’ Pejë** për ndarjen e projekteve të tyre të bazuara në komunitet me pjesëmarrësit e punëtorisë sonë. Gjithashtu, falenderojnë anëtarët e Grupit Punues, të përbërë nga zyrtarë të Komunës së Mitrovicës Jugore, përfaqësues të organizatave ndërkombëtare (**Danish Refugee Council – DRC**) dhe jo-qeveritare (**ZRRAM, PRAM, GAIA, CDO**), përfaqësuesin e **N.P.K. Tregu i Gjelbër**, drejtorin e QBMK “Nëna Tereze”, përfaqësuesit e lagjeve, si dhe hisedarë të tjerë që mbështetën dhe kontribuan në realizimin e projektit përmes dhënies së komenteve dhe sugjerimeve të tyre. Në fund, falenderojnë **studentët** që morrën pjesë në punëtori, për përkushtimin dhe kreativitetin e tyre të pakursyer në zhvillimin e ideve/sugjerimeve për zhvillim të qëndrueshëm dhe gjithëpërfshirës të lagjeve të përfshira në zonën e projektit në Mitrovicën Jugore.

PËRMBAJTJA

Lista e Shkurtesave	i
Lista e Figurave	i
Lista e Tabelave	ii
1. HYRJE	2
2. RRETH PROJEKTIT	3
Zona e Projektit	5
Zona 1 – Zhabari i Poshtëm dhe Liqeni Artificial	7
Zona 2 – Lagjja Rome, Fidanishte	8
Zona 3 – Fidanishte dhe Ilirida	9
Zona 4 – Qendra	9
Grupi Punues	14
Nevojat, çështjet dhe mundësitë për zhvillim të lagjeve	14
3. PUNËTORIA PËR DIZAJN DHE ZHVILLIM URBAN	18
4. REZULTATET E PUNËTORISË	24
Grupi 1 "Të gjitha rrugët të dërgojnë tek lumi"	27
Grupi 2 "Një vendi i mirë për t'u rritur"	29
Grupi 3 "Zemra dhe mendja e gjelbër e Mitrovicës"	31
Grupi 4 "Qyteti gjithëpërfshirës"	33
Grupi 5 "Qyteti i hapur"	35
Programi i integruar për zhvillim socio-ekonomik të lagjes	37
Konsultimi i propozimeve të studentëve me komunitetet e lagjeve dhe hapat e radhës	39
5. SHTOJCAT	43
Lista e anëtarëve të Grupit Punues	43
Lista e Grupit Mbështetës të Projektit	43
Lista e Grupit Mbështetës të Punëtorisë	44
Lista e prezentuesëve të punëtorisë	44
Lista e pjesëmarrësve në punëtori	44
Agjenda e punëtorisë	45
Konceptet fillestare të studentëve	48
Panelet finale të studentëve	51
6. REFERENCAT	61
7. PUBLIKIME/VEGËZA TË TJERA RELEVANTE	61

LISTA E SHKURTESAVE

3R	Reduce, Reuse, Recycle
CBM	Community Building Mitrovica
CDO	Civil Development Organization
DRC	Danish Refugee Council
IIK	Instrumenti për Investime Kapitale
IPH	Instituti për Planifikim Hapësinor
MMPH	Ministria e Mjedisit dhe Planifikimit Hapësinor
OJQ	Organizatë jo-qeveritare
OZHQ	Objektivi për Zhvillim të Qëndrueshëm
PBK	Planifikimi i Bazuar në Lagje/Komunitet
PPP	Partneritet Publiko Privat
PRAM	Përparimi Rinor i Ashkalive të Mitrovicës
PZHK	Plani Zhvillimor Komunal
QBMK	Qendra Burimore për Mësim dhe Këshillim
QKMF	Qendra Kryesore e Mjekësisë Familjare
RADC	Roma and Ashkalija Documentation Center (Qendra Burimore)
SIDA	Ajencia Suedeze për Bashkëpunim dhe Zhvillim Ndërkombëtar
ZRRAM	Zëri i Rinisë Rom dhe Ashkali Mitrovicë

LISTA E FIGURAVE

FIGURA 1. Skema e procesit të projektit për PBK.	3
FIGURA 2. Foto nga terreni.	5
FIGURA 3. Zona e projektit për PBK.	6
FIGURA 4. Zhvillimet në zonën e projektit për PBK.	6
FIGURA 5. Ndarja e zonave të projektit për PBK.	7
FIGURA 6. Zona 1 - Zhabari i Poshtëm dhe Liqeni Artificial.	7
FIGURA 7. Zona 1 - Zhabari i Poshtëm.	8
FIGURA 8. Zona 1 - Liqeni Artificial.	8
FIGURA 9. Zona 2 - Lagjja Rome, Fidanishte.	8
FIGURA 10. Zona 2 - Lagjja Rome.	8
FIGURA 11. Zona 3 - Fidanishte dhe Ilirida.	9
FIGURA 12. Zona 3 - Foto nga terreni.	9
FIGURA 13. Zona 4 - Qendra.	9
FIGURA 14. Zona 4 - Foto nga terreni.	9
FIGURA 15. Kualiteti i shërbimeve publike.	10
FIGURA 16. Mobiluari Urban.	10
FIGURA 17. Vlerësimi i sigorisë dhe komfortit.	11
FIGURA 18. Shfrytëzueshmëria dhe aktivitetet.	11
FIGURA 19. Shfrytëzueshmëria dhe aktivitetet në tregun e gjelbër.	12
FIGURA 20. Vlerësimi i qasjes.	12
FIGURA 21. Liqeni artificial.	13

FIGURA 22. Sheshi “Mehë Uka”.	13
FIGURA 23. Parku, mbrapa Komunës.	13
FIGURA 24. Rezultatet nga fokus grupet me të rinjtë në Lagjen Rome.	14
FIGURA 25. Rezultatet nga fokus grupet me gra në Lagjen Rome.	15
FIGURA 26. Rezultatet nga fokus grupet me burra në Lagjen Rome.	15
FIGURA 27. Procesi i organizimit të Punëtorisë për Dizajn dhe Zhvillim Urban.	18
FIGURA 28. Pamje gjatë punëtorisë nga takimi me Grupin Punues (lartë majtas), takimi me OJQ-të (lartë djathtas), vizita në terren (poshtë majtas) dhe nga ligjëratat (poshtë djathtas).	19
FIGURA 29. Pamje gjatë fjalëve hyrëse, ligjëratave dhe prezantimeve publike.	20
FIGURA 30. Pamje nga shfaqjet e filmave dokumentarë në hapësirën e OJQ “7 arte”.	21
FIGURA 31. Prezantimi/ekspozimi i punimeve të studentëve në QBMK “Nëna Tereze”.	21
FIGURA 32. Prezantimi/ekspozimi i punimeve të studentëve në “Ditën Botërore për Planifikim të Qyteteve” në hapësirat e ISP/MESP në Prishtinë.	22
FIGURA 33. Procesi i vizionimit dhe planifikimit sipas metodologjisë së UN-Habitat Kosovo.	23
FIGURA 34. Pjesëmarrësit e punëtorisë.	24
FIGURA 35. Fotografi gjatë punëtorisë së studentëve.	25
FIGURA 36. Vizionet e grupeve.	26
FIGURA 37. Skema e Vizionit të Grupit 1.	28
FIGURA 38. Masterplani i propozuar nga Grupi 1.	28
FIGURA 39. Skema e Vizionit të Grupit 1.	30
FIGURA 40. Masterplani i propozuar nga Grupi 1.	30
FIGURA 41. Skema e vizionit të Grupit 3.	32
FIGURA 42. Masterplani i propozuar nga Grupi 3.	32
FIGURA 43. Skema e vizionit të Grupit 4.	34
FIGURA 44. Masterplani i propozuar nga Grupi 4.	34
FIGURA 45. Skema e vizionit të Grupit 5.	36
FIGURA 46. Masterplani i propozuar nga Grupi 5.	36
FIGURA 47. Prezantimi i sugjerimeve të studentëve në Lagjen Rome.	39
FIGURA 48. Prezantimi i sugjerimeve të studentëve në Iliridë, Fidanishte e Qendër.	40

LISTA E TABELAVE

TABELA 1. Fazat dhe aktivitetet e projektit për PBK.	4
TABELA 2. Vlerat dhe mangësitë e zonës së projektit të identifikuar nga Grupi Punues.	16
TABELA 3. Mundësitë për zonën e projektit të identifikuar nga Grupi Punues.	17
TABELA 4. Përfitimet nga Punëtorja për Dizajn dhe Zhvillim Urban.	22
TABELA 5. Vlerat dhe kufizimet e lagjeve të identifikuar nga Grupi 1.	27
TABELA 6. Mundësitë dhe prioritetet e lagjeve të identifikuar nga Grupi 1.	27
TABELA 7. Vlerat dhe kufizimet e lagjeve të identifikuar nga Grupi 2.	29
TABELA 8. Mundësitë dhe prioritetet e lagjeve të identifikuar nga Grupi 2.	29
TABELA 9. Vlerat dhe kufizimet e lagjeve të identifikuar nga Grupi 3.	31
TABELA 10. Mundësitë dhe prioritetet e lagjeve të identifikuar nga Grupi 3.	31
TABELA 11. Vlerat dhe kufizimet e lagjeve të identifikuar nga Grupi 4.	33
TABELA 12. Mundësitë dhe prioritetet e lagjeve të identifikuar nga Grupi 4.	33
TABELA 13. Vlerat dhe kufizimet e lagjeve të identifikuar nga Grupi 5.	35
TABELA 14. Mundësitë dhe prioritetet e lagjeve të identifikuar nga Grupi 5.	35
TABELA 15. Ndikim i sugjerimeve hapësinore në aspektin social dhe ekonomik.	38

Raport mbi projektin



HYRJE

Programi për Zhvillim Gjithëpërfshirës, i implementuar bashkërisht nga UN-Habitat, Community Building Mitrovica (CBM) dhe PAX dhe financuar nga Agjencia Suedeze për Bashkëpunim dhe Zhvillim Ndërkombëtar, synon të lehtësojë përafrimin e shtatë komunave veriore të Kosovës me kornizën e planifikimit në mbarë Kosovën, të forcojë kontratën shoqërore përmes mobilizimit të shoqërisë civile dhe dialogut publik, si dhe të nxisë integrimin përmes dialogut dhe bashkëpunimit lokal-qendror dhe ndër-komunal (përfshirë përmirësimin e infrastrukturës dhe ofrimin e shërbimeve). Në kuadër të Programit për Zhvillim Gjithëpërfshirës në **Komunën e Mitrovicës Jugore**, UN-Habitat-i mbështet proceset dhe dokumentet e planifikimit hapësinor (siç janë Plani Zhvillimor Komunal, Plani i Mobilitetit të Qëndrueshëm Urban dhe Baza e Integruar e të Dhënave), si dhe një projekt që zhvillohet nga ‘poshtë-lartë’ – i ashtuquajtur Planifikimi i Bazuar në Lagje/Komunitet.

Projekti për Planifikimin e Bazuar në Lagje/Komunitet (PBK) u inicua në vitin 2017 si kërkesë nga Komuna e Mitrovicës Jugore, e cila identifikoi një zonë përgjatë bregut të lumit Ibër (brenda territorit të saj urban) si zonë strategjike për zhvillimin e komunës. Lagjet e përfshira në këtë zonë janë lagja Fidanishte, Rome, Ilirida, Qendra dhe Zhabari i Poshtëm. Secila nga këto lagje është e ndryshme për nga karakteristikat hapësinore, përmbajtësore dhe socio-ekonomike; megjithatë, zhvillimet e hovshme të kohëve të fundit në tërë zonën janë duke ndikuar në secilën prej tyre. Si pasojë, këto zhvillime duhet të koordinohen dhe orientohen drejt një vizioni të përbashkët zhvillimor, ashtu që secila lagje të përfitojë e jo të penalizohet nga to.

Me qëllim të zhvillimit më të qëndrueshëm dhe gjithëpërfshirës të lagjeve, komunitetet e tyre duhet domosdo të përfshihen në proceset e diskutimit dhe planifikimit. Vetëm duke përfshirë zërat e banorëve rreth nevojave dhe kërkesave përkatëse do të mund të krijohet një vizion i përbashkët për të ardhmen, i bazuar në vlera dhe prioritete të lagjeve, i cili përveç se do të ofrojë zgjidhje reale dhe lehtësisht të zbatueshme, do të forcojë edhe ndjenjën e përkatësisë, pronësisë dhe përgjegjësisë të komuniteteve lokale.

Për vlerësimin e gjendjes ekzistuese dhe zhvillimin e ideve të mundshme për zhvillim hapësinor dhe socio-ekonomik të zonës u organizua **Punëtorja për Dizajn dhe Zhvillim Urban**. Gjatë kësaj punëtorie 24 studentë të fushave të ndryshme (arkitekturë, planifikim urban, mjedis dhe ekonomi) zhvilluan pesë koncepte/skenare të ndryshme për zhvillimin hapësinor dhe socio-ekonomik të lagjeve të përfshira, nën asistimin e stafit të UN-Habitatit me mbështetje nga Kolegji UBT dhe Komuna e Mitrovicës Jugore. Konceptet e tyre u zhvilluan duke marrë parasysh bashkëbisedimet me Grupin Punues dhe me organizatat e shoqërisë civile që punojnë me komunitetet rome, ashkali dhe egjiptiane në Lagjen Rome, vizitat në terren, si dhe hulumtimet paraprake të bëra nga UN-Habitat dhe CBM.

Ky raport shtjellon pesë propozime të ndryshme të zhvilluara nga studentët me qëllim të zhvillimit të qëndrueshëm dhe gjithëpërfshirës të zonës. Raporti i dorëzohet Komunës së Mitrovicës Jugore për t’u konsideruar gjatë hartimit të Planit Zhvillimor Komunal të Mitrovicës Jugore për periudhën 2020-2028+, si dhe cikleve buxhetore përkatëse në rast të integritetit të ideve të sugjeruara.

RRETH PROJEKTIT

Projekti për Planifikimin e Bazuar në Lagje/ Komunitet ka për qëllim të rrisë dialogun ndërmjet qeverisë lokale dhe qytetarëve duke fuqizuar qytetarët (veçanërisht grupet e marginalizuara) dhe shoqërinë civile të marrin pjesë në proceset e planifikimit dhe zhvillimit hapësinor të qeverisjes lokale. Angazhimi i komuniteteve lokale dhe bashkëpunimi me ta në proceset e planifikimit dhe zhvillimit hapësinor jo vetëm se do të kontribuojë në adresimin më të mirë të çështjeve dhe nevojave të komuniteteve të lagjeve të përfshira në projekt, njëkohësisht do të kontribuojë edhe në rritjen e kapaciteteve planifikuese të komunës duke shtuar perspektivën e planifikimit nga ‘poshtë-lartë’.

Rezultatet e pritura të projektit përfshijnë:

- Hartimin e masterplanit për zhvillimin hapësinor të zonës së projektit,
- Hartimin e programit për zhvillimin socio-ekonomik të zonës së projektit,
- Përfshirjen e tyre në dokumentet e planifikimit dhe në ciklin buxhetor të komunës.

Me rastin e inicimit të projektit nga Komuna e Mitrovicës Jugore në vitin 2017, u përcaktua edhe qasja dhe metodologjia e realizimit të projektit. Metodologjia e ndjekur për implementimin e projektit përfshinë arritjen e marrëveshjes së bashkëpunimit me komunën, themelimin e Grupit Punues, hulumtimet në terren, vlerësimin e gjendjes ekzistuese, dhënieve të sugjerimeve/ideve, si dhe shtytjen e proceseve drejt zhvillimit të ardhshëm hapësinor dhe socio-ekonomik të lagjeve në mënyrë më të qëndrueshme dhe gjithëpërfshirëse.

Si proces, projekti u zhvillua në katër faza, të cilat janë Mobilizimi, Qasja, Planifikimi dhe Implementimi.

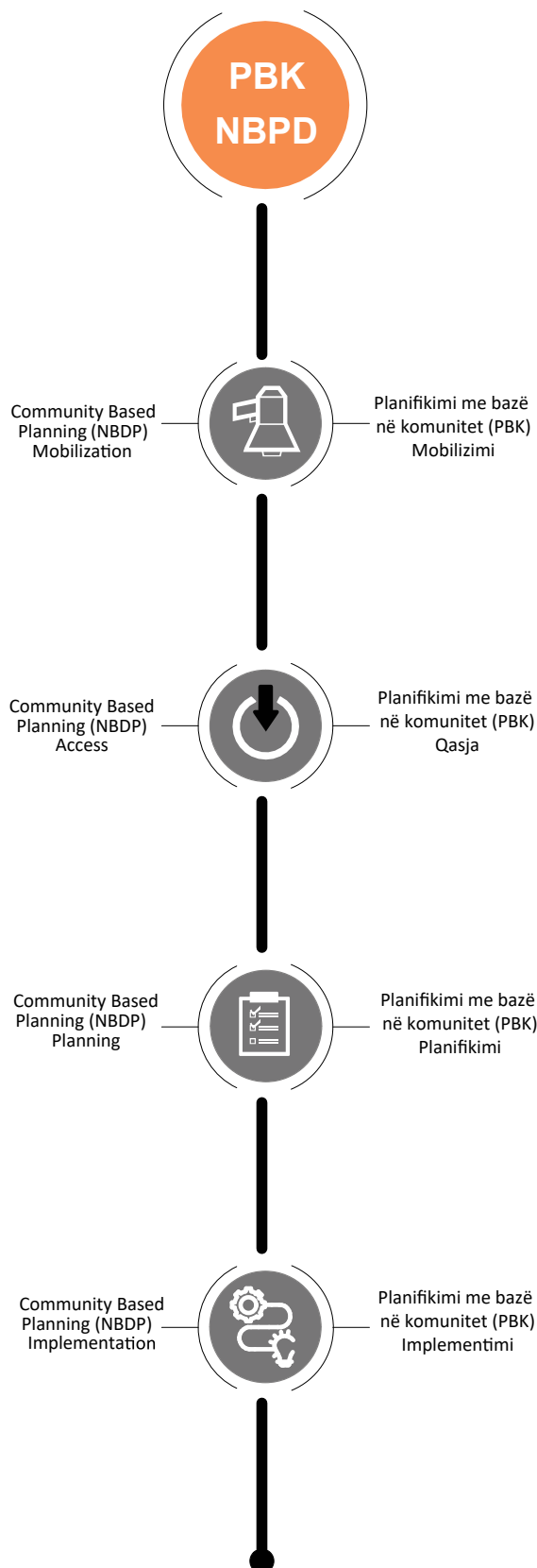


FIGURA 1. Skema e procesit të projektit për PBK.

Përkundër fillimit të aktiviteteve në vitin 2017, me rastin e ndryshimeve në strukturën e drejtorive komunale (përfshirë Drejtorinë për Planifikim dhe Urbanizëm si dhe Drejtorinë për Shërbime Publike dhe Infrastrukturë), të përfaqësuesve zyrtarë të lagjeve të përfshira në projekt, si dhe zhvillimeve të tjera në qytet që ndikonin në zonën e përfshirë, projekti u ndërpre për një kohë deri sa u rikonfirmua vullneti komunal për vazhdimin e tij. Si pasojë, projekti u rikonceptua dhe vazhdoi tutje në vitin 2019. Disa nga ndryshimet kyçe të ndërmarra në projekt përfshijnë përditësimin e Grupit Punues (duke u zgjeruar në aspektin e përfaqësimit të përfaqësuesve të lagjeve dhe organizatave joqeveritare që punojnë me komunitetet rome, ashkali dhe egjiptiane, si dhe ato të fokusuar në çështje mjedisore),

organizimin e Punëtorisë për Dizajn dhe Zhvillim Urban në bashkëpunim me Komunën e Mitrovicës Jugore dhe Kolegjin UBT (me synim të përfitimit të përbashkët nga bashkëpunimi ndër-institucional vendor), si dhe angazhimi i studentëve ¹ (të arkitekturës, planifikimit urban, mjedisit dhe ekonomisë) në hartimin e masterplanit dhe programit zhvillimor socio-ekonomik të zonës së projektit përmes punëtorisë, në mungesë të kapaciteteve të mjaftueshme planifikuese dhe dizajnuese përbrenda komunës dhe me qëllim të mbledhjes së më shumë ideve/sugjerimeve kreative për zonën e projektit. Fazat e projektit dhe aktivitetet e ndërlidhura (së bashku me periudhën kohore të realizimit) të tyre janë paraqitur në tabelën e më poshtme.

Fazat	Aktivitetet Kyçe	Periudha
1. Mobilizimi: <i>Inicimi i projektit</i>	<ul style="list-style-type: none"> Marrëveshja me Komunën e Mitrovicës Jugore Përcaktimi i kufijve të zonës së projektit Identifikimi i hisedarëve dhe palëve të interesit (<i>përditësuar</i>) Përcaktimi i Grupit Punues (<i>përditësuar</i>) 	<p>Mesi i 2017</p> <p>Mesi i 2017, përditësuar në Prill - Gusht, 2019</p>
2. Qasja: <i>Analiza e kontekstit</i>	<ul style="list-style-type: none"> Realizimi i fokus grupeve dhe pyetësorëve me banorët e Lagjes Rome (në grupe të ndara: burra, gra, të rinjë) Identifikimi i çështjeve, nevojave dhe prioritetëve në zonë Hulumtimi në literaturë Marrja e sugjerimeve të Grupit Punues rreth vlerave/aseteve, çështjeve dhe mundësive për zhvillim në zonën e projektit 	<p>Gusht - Tetor, 2017</p> <p>Prill - Gusht, 2019</p> <p>Shtator, 2019</p>
3. Planifikimi: <i>Zhvillimi i masterplanit dhe programit socio-ekonomik</i>	<ul style="list-style-type: none"> Planifikimi dhe organizimi i Punëtorisë për Dizajn dhe Zhvillim Urban Rekrutimi i studentëve të Kolegjit UBT dhe universiteteve të tjera në Kosovë Mbajtja e punëtorisë (së përcjellur me ligjërata, prezantime, punë në grupe, diskutime, vizita në terren, takime me Grupin Punues dhe shoqërinë civile aktive në lagje) Vlerësimi i gjendjes ekzistuese dhe zhvillimi i pesë koncepteve/propozimeve të ndryshme për zhvillim hapësinor dhe socio-ekonomik të zonës Ekspozimi/prezantimi i pesë koncepteve të studentëve (tek Grupi Punues, shoqëria civile aktive në lagje dhe palët tjera të interesit) Prezantimi i koncepteve të studentëve tek komunitetet e lagjeve përkatëse me qëllim të marrjes së komenteve, pëlqimeve dhe sugjerimeve të tyre 	<p>Prill - Shtator, 2019</p> <p>Shtator, 2019</p> <p>Tetor - Nëntor, 2019</p> <p>Nëntor, 2019</p> <p>Dhjetor, 2019</p>
4. Implementimi: <i>Përfshirja e propozimeve në dokumentet e planifikimit</i>	<ul style="list-style-type: none"> Përfshirja e propozimeve të studentëve dhe të komuniteteve për zhvillim të zonës në Planin Zhvillimor Komunal Përfshirja e propozimeve me prioritet në lagje në ciklin buxhetor të komunës Gjetja e donatorëve potencial për zbatim të ideve 	<p>Janar-Shkurt, 2020</p> <p>Prill, 2020</p>

TABELA 1. Fazat dhe aktivitetet e projektit për PBK.

¹ Angazhimi i të rinjëve në Komunën e Mitrovicës Jugore në matjet e vëllimit të trafikut gjatë procesit të hartimit të Planit të Mobilitetit të Qëndrueshëm Urban është vlerësuar si proces i suksesshëm, prandaj edhe është konsideruar angazhimi i studentëve në punëtorinë e projektit për planifikim në lagje.

Zona e projektit

Zona e projektit u përcaktua nga Komuna e Mitrovicës Jugore në bashkëpunim me UN-Habitat dhe CBM, bazuar në kriteret përcaktuese për përzgjedhjen e lagjeve të paraqitura në matricën e dizajnuar nga UN-Habitat. Kjo matricë merr në konsideratë disa kriteret, ndër të cilat përfshihen rregullimi/trajtimi i lagjes/zonës në plane ekzistuese urbane, investimet në të, struktura urbane, infrastruktura urbane (rrjeti rrugor dhe furnizimi me ujë e kanalizim), pronësia, resurset natyrore, fatkeqësitë natyrore, ndotja (e ajrit, tokës, ujit dhe ngazhurma), përmbajtja demografike (grupmoshat, varfëria dhe pabarazia), organizimi i komunitetit, siguria urbane, shërbimet publike (arsimimi, shëndetësia, kultura dhe sporti, hapësirat publike, transporti publik), kohezioni dhe konfliktet në komunitet, si dhe ekonomia.

Bazuar në këto kriteret dhe në potencialin për zhvillim strategjik, komuna përcaktoi një zonë me një sipërfaqe prej rreth 2 km², e cila shtrihet në zonën urbane të Mitrovicës Jugore, përgjatë bregut jugor të lumit Ibër. Kjo zonë përfshinë lagjen Fidanishte dhe Rome (në pjesën qendrore), Iliridën (në juglindje), Qendrën (në veriperëndim) dhe Zhabarin e Poshtëm (në jugperëndim). (shih Fig. 3)

Zhvillimet e fundit në zonë kanë krijuar një përzierje të shfrytëzimeve të tokës, duke përfshirë njësi banimi (shtëpi individuale, banesa, dhe banesa sociale), institucione publike (p.sh. Shkolla Fillore “Migjeni”, Shkolla e Mesme Teknike “Arkitekt Sinani”, “Shkolla Amerikane”, Qendra Burimore për Mësim dhe Këshillim “Nëna Tereze”, si dhe Universiteti i Mitrovicës “Isa Boletini”), aktivitete ekonomike (p.sh. Tregu i Gjelbër në Qendër, Inkubatori i Biznesit Social në Lagjen Rome), objekte kulturore (p.sh. objekti multifunksional i ndërtuar nga Bashkimi Europian afër urës kryesore të lumit Ibër) dhe zona rekreative (p.sh. stadiumet “Adem Jashari” dhe “Fatime Gjaka”, OMNI Sport, Liqeni Artificial dhe Aqua Parku). (shih Fig. 4)

Përkundër larmisë së funksioneve në lagje, dallimet hapësinore janë akoma të dukshme. Lagjja Rome, Aqua Parku dhe kampusi universitar zhvillohen në afërsi, por megjithatë janë shumë të izoluara nga njëra-tjetra. Duke marrë parasysh zhvillimet e ardhshme të planifikuara brenda lagjes, siç është hapja e segmenteve të reja rrugore dhe ndërtimi i një hoteli luksoz brenda Aqua Parkut, është thelbësore që të shmanget dhe të adresohet sa më parë thellimi i pabarazive hapësinore dhe segregimi social.



FIGURA 2. Foto nga terreni.



FIGURA 3. Zona e projektit për PBK.



FIGURA 4. Zhvillimet në zonën e projektit për PBK.

Për qëllim të këtij projekti, lokacioni i trajtuar është ndarë në 4 zona (të paraqitura në vijim):

a) Zona 1, e cila përfshinë Zhabarin e Poshtëm dhe Liqenin Artificial,

b) Zona 2, ku hyn Lagjja Rome, pishina Aqua Park dhe pjesa veriperëndimore e Fidanishtes.

c) Zona 3, e përbërë nga pjesa juglindore e Fidanishtes dhe Ilirida, si dhe

d) Zona 4, ku hyn një pjesë e Qendrës.



FIGURA 5. Ndarja e zonave të projektit për PBK.

Zona 1 – Zhabari i Poshtëm dhe Liqeni Artificial

Zhabari i Poshtëm karakterizohet me banim të ulët individual dhe infrastrukturë të mirë rrugore. Pjesë më të dalluara në lagje janë Liqeni Artificial dhe Stadiumi “Adem Jashari”. Liqeni shtrihet përgjatë rrjedhës së lumit Ibër dhe fshatrave: Suhodolli i Poshtëm dhe i Epërm, Zhabar i Poshtëm deri në Gushac dhe Vinarç të Poshtëm. Ai ka një gjatësi prej 1.8 km, gjerësi rreth 150 m dhe thellësi 4 m. Finalizimi i këtij liqeni është bërë në vitin 2017 me donacion nga Bashkimi Evropian. Në përgjithësi kjo zonë perceptohet e sigurt, me infrastrukturë të mirë.



FIGURA 6. Zona 1 - Zhabari i Poshtëm dhe Liqeni Artificial.



FIGURA 7. Zona 1 - Zhabari i Poshtëm.



FIGURA 8. Zona 1 - Liqeni Artificial.

Zona 2 – Lagjja Rome, Fidanishte

Pjesa veriperëndimore e Fidanishtes, e shtrirë përgjatë lumit Ibër, karakterizohet me Lagjen (Mahallën) Rome. Para vitit 1999, kjo lagje u zhvillua si një vendbanim joformal, i cili shtrihej nga stadiumi i vjetër i qytetit deri tek ura e Suhadollit (deri në bregun e lumit Ibër) (Kuvendi Komunal i Mitrovicës & Linprojekt, 2012). Rindërtimi i lagjes filloi në vitin 2007 pas programeve të rivendosjes dhe rindërtimit nga Këshilli Danez i Refugjatëve (DRC), Ndihma e Kishës Norvegjeze (NCA) dhe Mercy Corps (DRC, 2013; ERRC, 2007). Në vitin 2007, DRC asistoi në rindërtimin e disa (54) shtëpive private (ku u strehuan 56 familjeve me të drejta pronësore) (DRC, 2013). Ndërsa, në vitin 2015, NCA dhe Mercy Corps ndërtuan edhe 6 ndërtesa shumëbanesore (që strehuan 72 familje me të drejtë të shfrytëzimit të banesave) dhe 150 shtëpi në varg. Lagjja përmban edhe një Inkubator të Biznesit Social, një Qendër Burimore për Mësim (RADC), si dhe një xhami.

Familjet që jetojnë në lagje përbëhen nga komunitetet Romë, Ashkali dhe Egjiptianë të zhvendosur nga kampet e kontaminuara me plumb të Çesmin Lug dhe Osterode (me kushte jetese nën standarde) në Mitrovicën e Veriut ose ato në Mal të Zi (OSBE, 2012a; Insajderi, 2017). Këto familje kanë disa anëtarë, e disa prej tyre janë familje me mbi 10 anëtarë (Insajderi, 2017). Deri në dhjetor të vitit 2011, lagjja kishte 104 familje (OSBE, 2012a), ndërsa sot numri i tyre është rritur dukshëm.

Në përgjithësi, lagjja ka mungesë të mirëmbajtjes së hapësirave publike (p.sh. mungesa e mobiluarit urban në parqe), qasje jo të lehtë përmes rrugëve të përbashkëta, si dhe mungesë të sigurisë për shkak të diskriminimit dhe dhunës në baza gjinore.



FIGURA 9. Zona 2 - Lagjja Rome, Fidanishte.



FIGURA 10. Zona 2 - Lagjja Rome.

Zona 3 – Fidanishte dhe Ilirida

Zona 3, ku përfshihen pjesë të Fidanishtes dhe Iliridës, dallohet me banim të ulët dhe të mesëm, megjithatë rishtazi ka marrë hov edhe zhvillimi i banimit të lartë. Fidanishtja karakterizohet me përmbajtje të lartë të institucioneve arsimore, ndër të cilat përfshihen edhe kampusi i ri universitar i Universitetit të Mitrovicës “Isa Boletini“, dhe Shkolla Amerikane.



FIGURA 11. Zona 3 - Fidanishte dhe Ilirida.

Në përgjithësi lagjja është e lidhur mirë me pjesët tjera të qytetit, megjithatë ka mungesë të sigurisë në trafik, mungesë të shtigjeve për bicikleta, si dhe qasje jo të lehtë të personave me aftësi të kufizuara fizike apo nënave me karroca.



FIGURA 12. Zona 3 - Foto nga terreni.

Zona 4 – Qendra

Zona e Qendrës dallohet me përmbajtje më të madhe të objekteve publike, banim të mesëm dhe të lartë, si dhe aktivitete komerciale e rekreative. Vende më karakteristike në këtë zonë janë ura kryesore e lumit Ibër së bashku me shetitoren përgjatë bregut jugor të lumit, ndërtesa e Komunës së Mitrovicës Jugore, Xhamia Isa Beg, Tregu i Gelbër, Stadiumi

“Fatime Gjaka”, ndërtesa e OMNI Sportit, Qendra Burimore për Mësim dhe Këshillim (QBMK) “Nëna Tereze”, biblioteka e qytetit, etj. Kjo pjesë përmban edhe kafene të shumta të frekuentuara nga të rinjtë e vendit. Në përgjithësi zona konsiderohet e sigurt dhe me infrastrukturë të mirë. Megjithatë, qasja për biçikleta nuk është e lehtë dhe e sigurt.




FIGURA 13. Zona 4 - Qendra.



FIGURA 14. Zona 4 - Foto nga terreni.

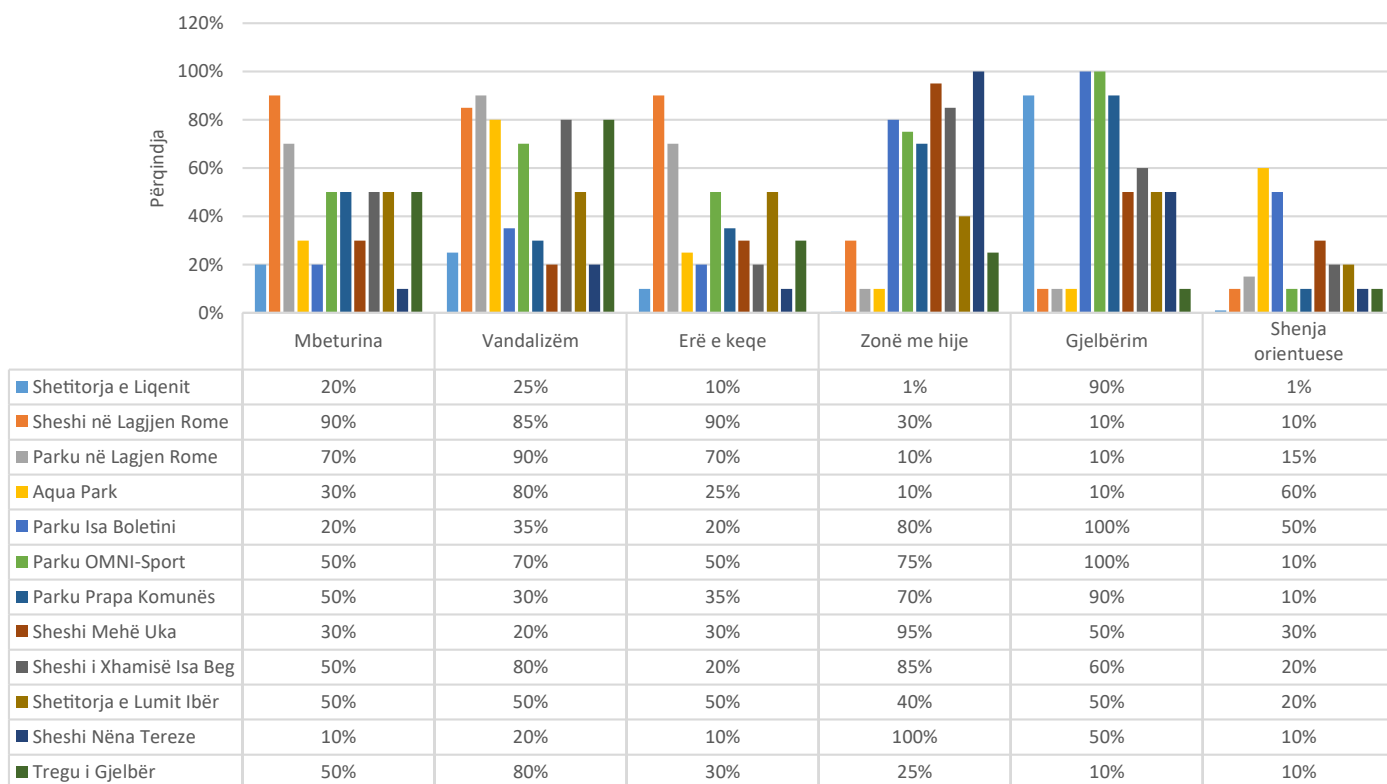


FIGURA 15. Kualiteti i shërbimeve publike.

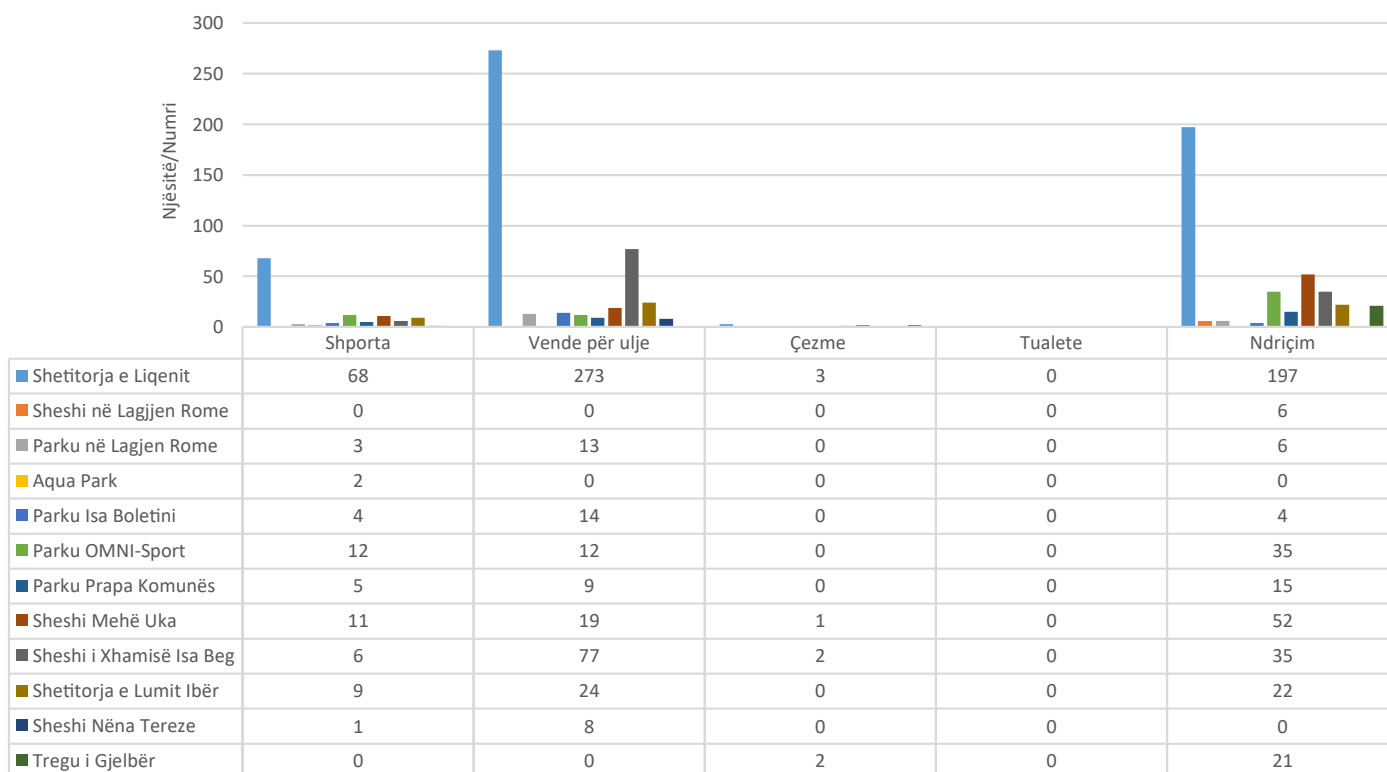


FIGURA 16. Mobiluari Urban.

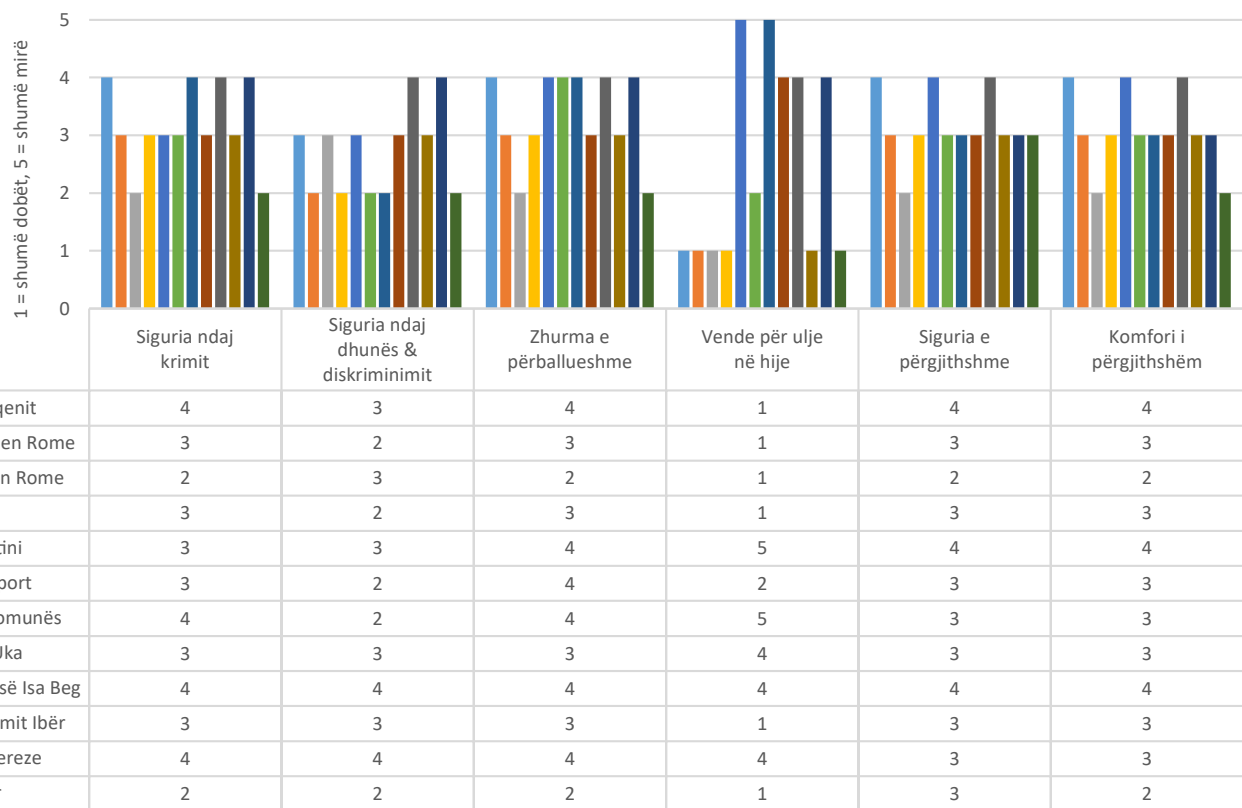


FIGURA 17. Vlerësimi i sigurisë dhe komfortit.

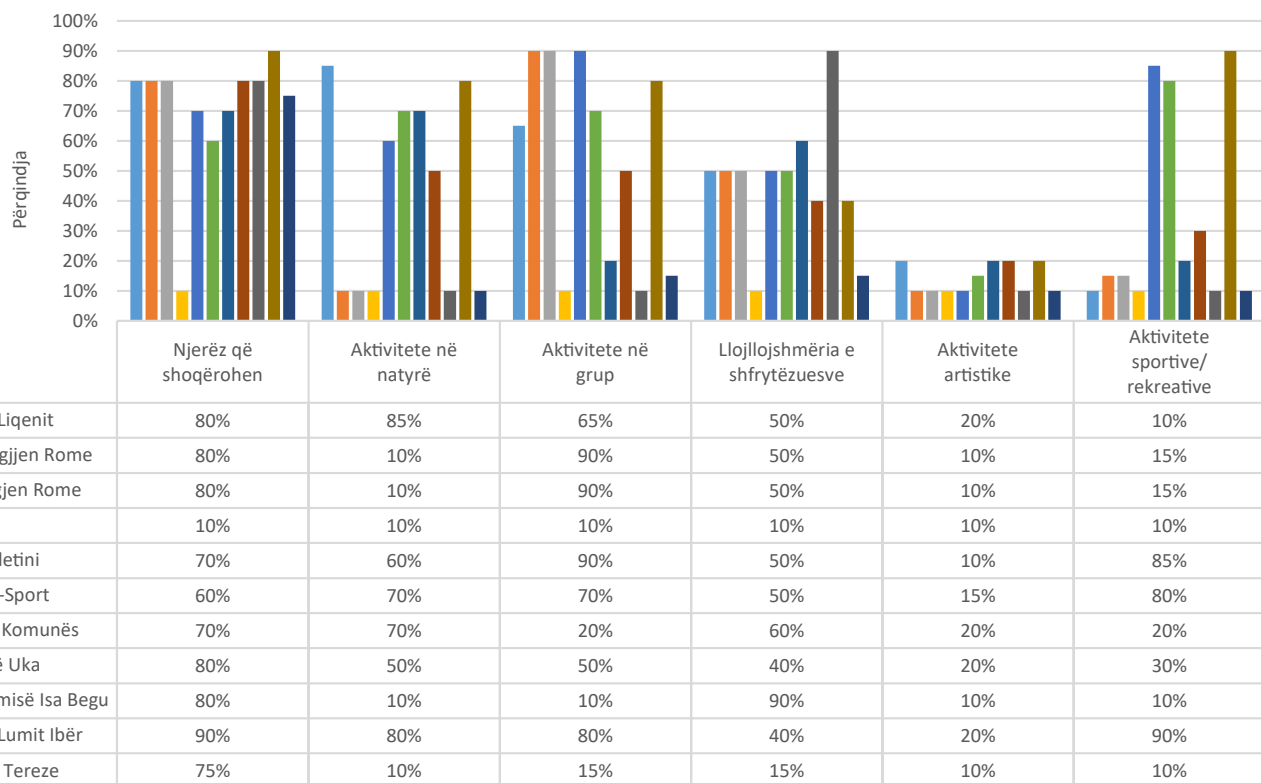


FIGURA 18. Shfrytëzueshmëria dhe aktivitetet.

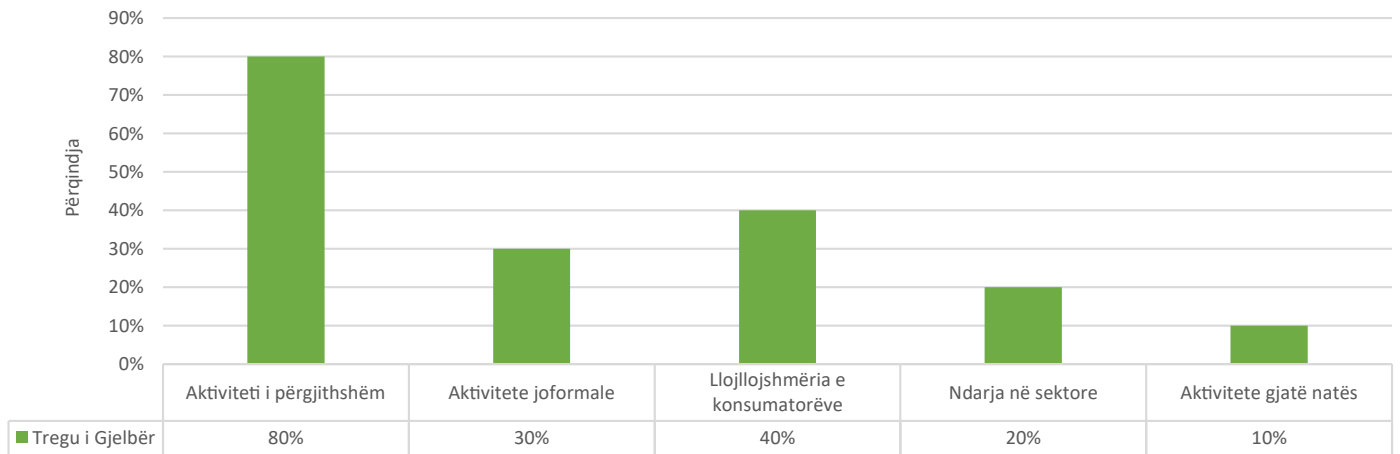


FIGURA 19. Shfrytëzueshmëria dhe aktivitetet në tregun e gjellbër.

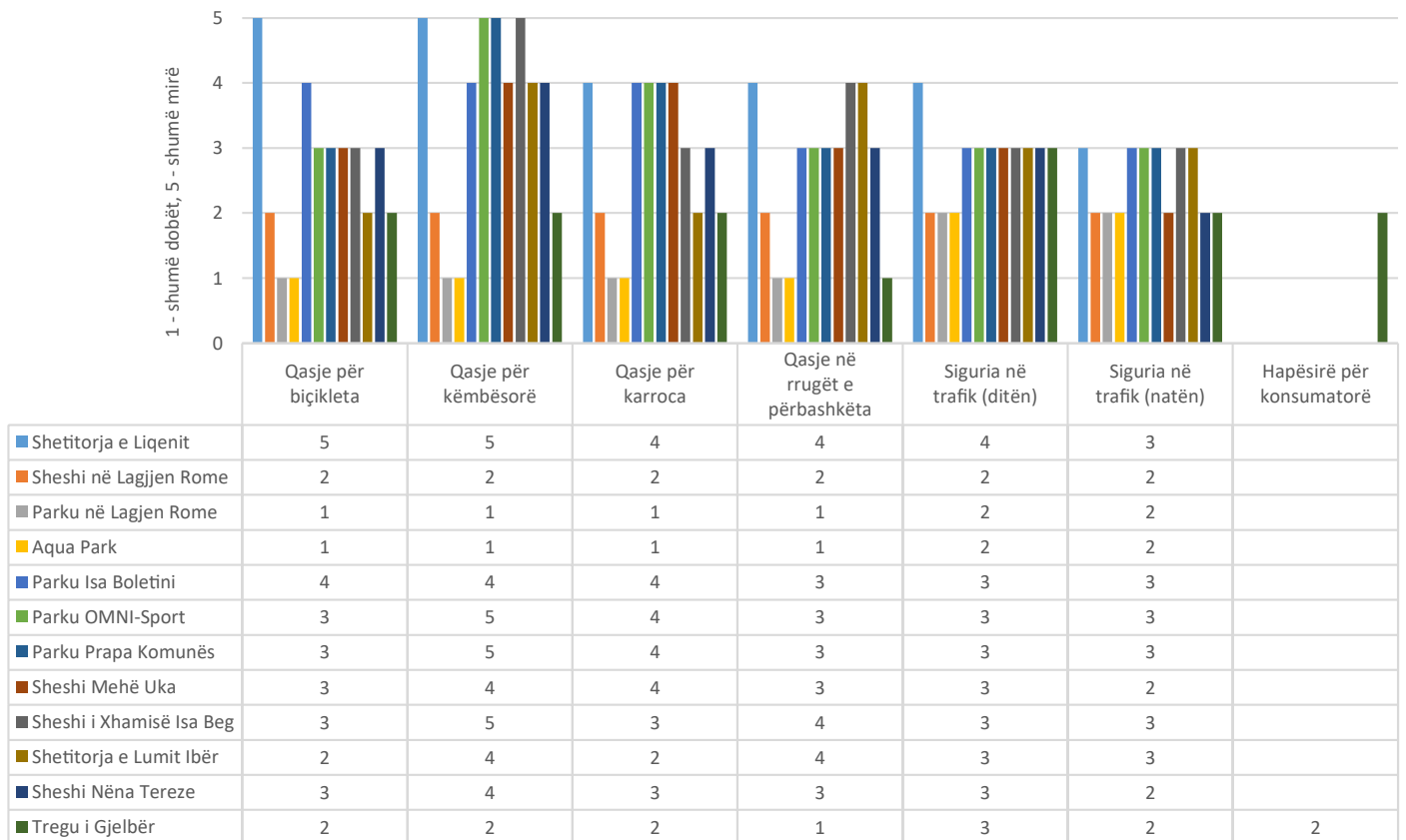


FIGURA 20. Vlerësimi i qasjes.




FIGURA 21. Liqeni artificial.



FIGURA 22. Sheshi "Mehë Uka".



FIGURA 23. Parku, mbrapa Komunës.

Grupi punues

Grupi Punues i projektit përbëhet nga zyrtarë të komunës të drejtorive të ndryshme, përfaqësues të komuniteteve/lagjeve të përfshira në zonë, përfaqësues të shoqërisë civile aktive në lagje (përfshirë DRC, ZRRAM, PRAM, RADC, CDO, GAIA), si dhe përfaqësues të Tregut të Gjelbër (si hapësirë ekonomike e zonës) dhe të Qendrës Burimore për Mësim dhe Këshillim “Nëna Terezë” (si institucion arsimor). Ky grup ka rol përfaqësues, avokues dhe këshillues. Lista e plotë e Grupit Punues është në Shtojca.

Nevojat, çështjet dhe mundësitë për zhvillim të lagjeve

Identifikimi i nevojave të lagjeve u bë në bazë të takimeve me fokus grupe të ndara me burra, gra dhe të rinjtë të komuniteteve rome, ashkali dhe egjiptianë të Lagjes Rome (të mbajtura në

vitin 2017) dhe me marrjen e komenteve nga anëtarët e Grupit Punues (në vitin 2019) për të gjithë zonën e projektit.

Sipas fokus grupeve në Lagjen Rome, banorët në përgjithësi kanë nevojë për përmirësim të shërbimeve infrastrukturore dhe publike, më shumë vendtakime (hapësira publike dhe të gjelbërta), si dhe më shumë mundësi punësimi. Tek të rinjtë theksohet nevoja për një qendër rinore për trajnime dhe aktivitete kulturore. Ndërsa të rriturit shprehin nevojën për ngritjen e sigurisë në lagje, përkatësisht ngritjen e sigurisë në rrugë më qëllim të qasjes së lehtë dhe lëvizjes së lirë të grave (p.sh. përmes shtimit të ndriçimit dhe sinjalizimit në rrugë), si dhe ndalimin e dhunës ndërmjet komuniteteve multi-etnike (përmes shtimit të prezencës së policisë). Nevojat e komuniteteve në Lagjen Rome, sipas fokus grupeve, janë paraqitur në skemat e mëposhtme.

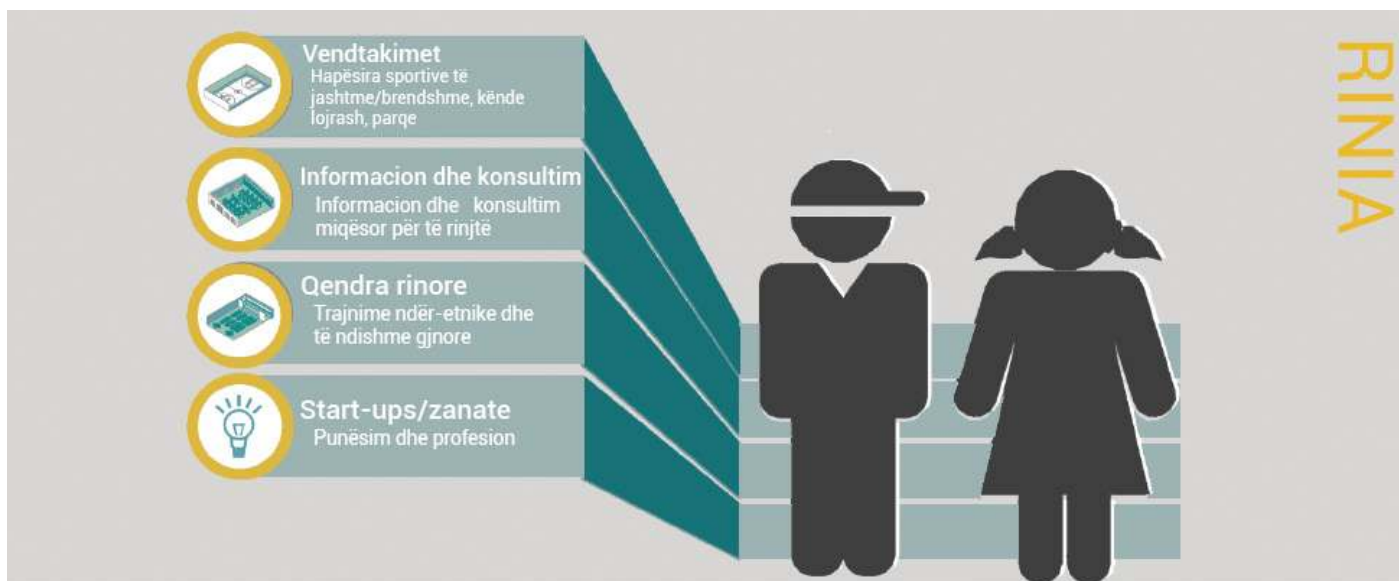


FIGURA 24. Rezultatet nga fokus grupet me të rinjtë në Lagjen Rome.

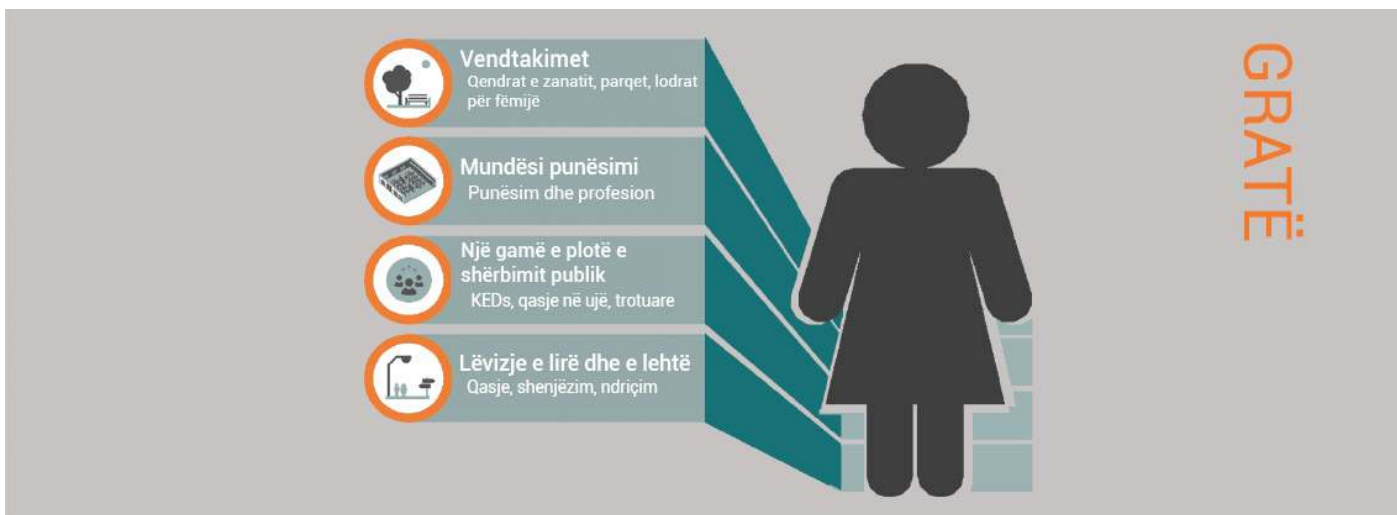


FIGURA 25. Rezultatet nga fokus grupet me gra në Lagjen Rome.



FIGURA 26. Rezultatet nga fokus grupet me burra në Lagjen Rome.

Në anën tjetër, Grupi Punues ka identifikuar asetet/vlerat dhe problemet/mangësitë për zhvillim të lagjes (TABELA 2), si dhe

mundësitë dhe prioritetet për zonën e projektit (TABELA 3)

Vlerat/Asetet	Problemet/Mangësitë
<p>Ilirida: Rrugët e asfaltuara dhe të ndriçuara; Prezenca e pronave komunale; Fondet nga MMPH për mirëmbajtjen e Liqenit Artificial; Fidanishte: Prezenca e institucioneve arsimore të të gjitha niveleve (fillor, mesëm, lartë); Zhvillimi i ndërtimit të lartë dhe mundësitë për zhvillimin e bizneseve; Lagjja Rome: Investimet e reja në lagje; Zhabar i Poshtëm: Rrugët e gjera dhe terreni i rrafshët (i përshtatshëm për biçikleta); Qendra: Prezenca e institucioneve arsimore dhe kulturore; Prezenca e Tregut të Gjelbër me infrastrukturë adekuate dhe hapësirë të mjaftueshme për të gjithë</p>	<p>Ilirida: Qasja jo e lehtë për persona me aftësi të kufizuara (mungesa e pjerrinave dhe trotuareve të përshatshme); Mungesa e shtigjeve për çiklistë; Zënia e trotuareve nga automjetet; Mosmirëmbajtja e hapësirave të gjelbërta dhe këndet e lojërave për fëmijë; Mungesa e çerdhes për fëmijë; Lagjja Rome: Rrethoja jo aq e kënaqshme e lagjes; Mungesa e fushave sportive; Mungesa e qendrave rinore për punësim dhe rekreacion; Mungesa e integritit të lagjes në entet arsimore (përfshirë QBMK “Nëna Terezë”) Zhabari i Poshtëm: Mungesa e sigurisë gjatë natës (dominion banimi individual dhe ndriçimi është i pamjaftueshëm); Mungesa e hapësirave për persona të moshuar; Mungesa e pjerrinave për persona me aftësi të kufizuara dhe nëna me karroca; Mungesa e qasjes në transport urban që lidhë me qendrën e qytetit; Qendra: Prezenca e tregtarëve të druve dhe të pulave në rrugë në afërsi të tregut (që ndikon në ndotjen e mjedisit dhe mungesën e sigurisë ushqimore); Rrugët e zëna nga shitës ambulatorë që pengojnë sigurinë në rrugë (p.sh. qasjen e zjarrëfikësave).</p>

TABELA 2. Vlerat dhe mangësitë e zonës së projektit të identifikuar nga Grupi Punues.

Fushat tematike/Aspektet	Mundësitë
Liçeni Artificial	<ul style="list-style-type: none"> - Lidhja e shetitores/shtegut për këmbësorë përgjatë lumit Ibër me Liçenin Artificial; - Mirëmbajtja e vazhdueshme e liçenit (me mundësi të angazhimit edhe të Shoqatës së Peshkatarëve).
Hapësirat publike dhe të gjelbërta	<ul style="list-style-type: none"> - Shtimi i shtigjeve për çiklistë dhe këmbësorë; - Hapja e fushave sportive dhe hapësirave të tjera publike (rrënimi i rrethojave të betonit); - Renovimi i parqeve ekzistuese në Lagjen Rome; - Krijimi i hapësirave të gjelbërta interaktive (të shfrytëzuara nga qytetarët për mbjellje të pemëve dhe perimeve); - Adaptimi/ripërdorimi i hapësirave publike dhe ndërtesave ekzistuese.
Tregu i Gjelbër	<ul style="list-style-type: none"> - Rifunksionalizimi i tregut duke i shtuar kafene dhe produkte artizanale/zejtare, - Aplikimi i sistemit të mbyllur (në mënyrë që të përdoret edhe gjatë stinës së dimrit), - Krijimi i ofertave më të mira për shfrytëzim të hapësirës nga shitës sezonal (jo të rregullt) të produkteve bujqësore; - Decentralizimi i tregut (krijimi i mini-tregjeve sezonale për secilën lagje ose i tregjeve mobile); - Lidhja e tregut në Mitrovicën Jugore me atë të Mitrovicës Veriore (përmes urës këmbësorike në lumin Ibër).
Aspekte të tjera që kontribuojnë në ngritjen e kualitetit të lagjeve	<ul style="list-style-type: none"> - Ngritja e sigurisë në rrugë (përmes dizajnit urban, shtimit të ndriçimit dhe sinjalzimit); - Përdorimi i materialeve lokale dhe ftuese në strukturën urbane; - Sigurimi i vazhdueshëm i ujit të pijshëm në lagje; - Krijimi i një qendre për reciklim të mbeturinave (plastikës) dhe për kompost të mbetjeve organike.

TABELA 3. Mundësitë për zonën e projektit të identifikuar nga Grupi Punues.

Nevojat, çështjet dhe mundësitë përbrenda zonës së projektit të identifikuar nga fokus grupet dhe Grupi Punues janë shqyrtuar edhe nga stafi i UN-Habitat dhe CBM, si dhe janë plotësuar edhe nga analizat e gjendjes faktike në terren (të bëra nga studentët gjatë Punëtorisë për Dizajn dhe Zhvillim Urban) dhe planet e

tjera të parapara për zonën (sipas Planeve Rregulluese Urbane paraprake apo konsultimeve me zyrtarë komunalë). Bazuar në këto të gjetura, janë zhvilluar edhe idetë/sugjerimet për zhvillim hapësinor dhe socio-ekonomik të zonës së projektit.

PUNËTORIA PËR DIZJAN DHE ZHVILLIM URBAN

Punëtorja për Dizajn dhe Zhvillimit Urban u organizua me qëllim të vlerësimit të gjendjes ekzistuese dhe zhvillimit të ideve/koncepteve të mundshme për zhvillim hapësinor dhe socio-ekonomik të zonës së projektit. Punëtorja u organizua bashkërisht nga partnerët e Programit për Zhvillim Gjithëpërfshirës (UN-Habitat,

CBM dhe PAX), Komuna e Mitrovicës Jugore, dhe UBT – Instituti i Arsimit të Lartë (Kolegji UBT), me mbështetjen e partnerëve të tjerë dhe palëve të tjera të interesuara. Ajo u mbajt në QBMK “Nëna Tereze” në lagjen Fidanishte në Mitrovicën Jugore, nga data 28 tetor deri më 1 nëntor 2019.

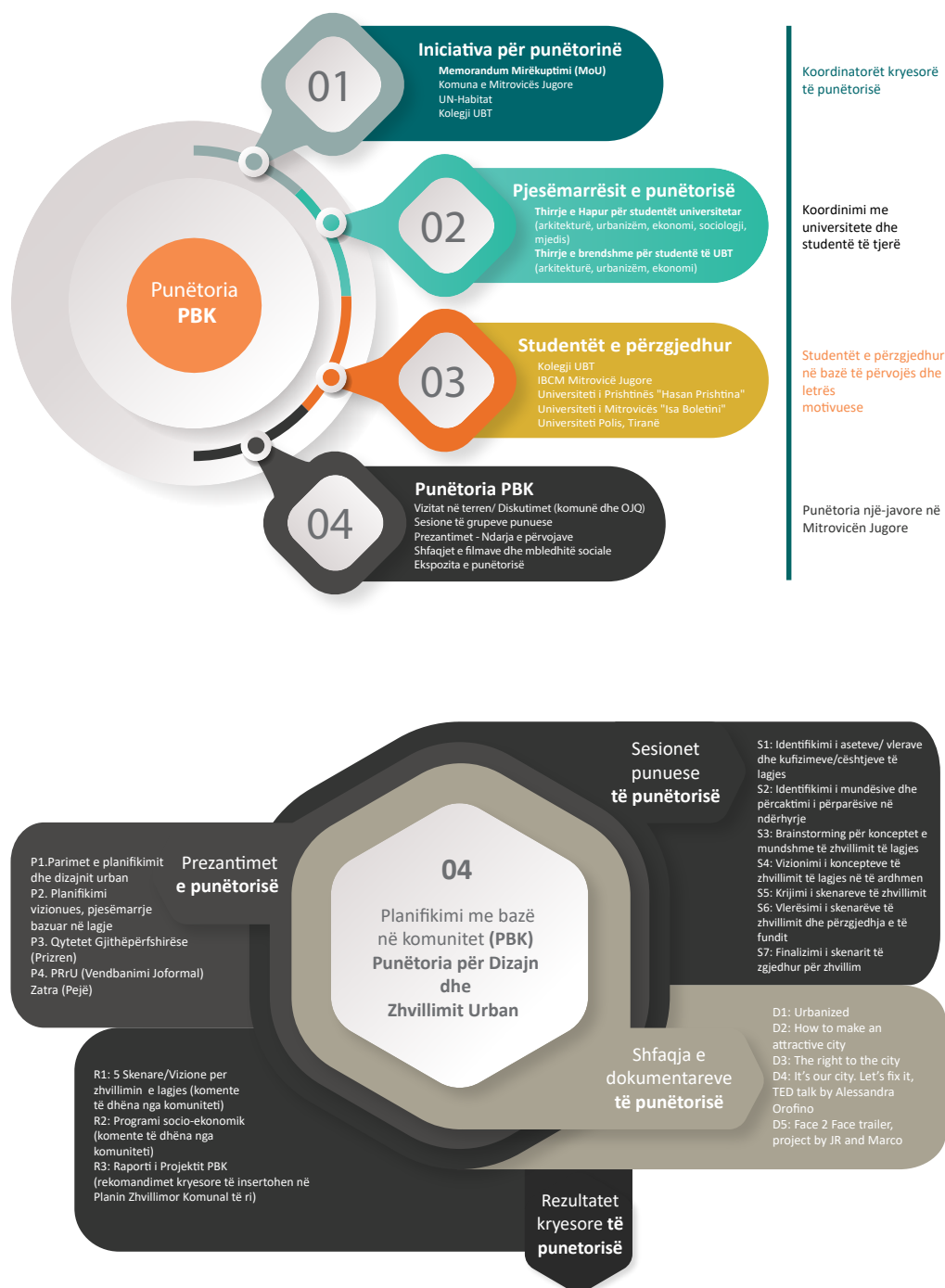


FIGURA 27. Procesi i organizimit të Punëtorisë për Dizajn dhe Zhvillim Urban.

Pjesëmarrësit e punëtorisë ishin gjithsej 24 studentë (lista në Shtojca) të fushave të ndryshme, përfshirë arkitekturën, planifikimin urban, mjedisin dhe ekonominë, 17 prej të cilëve nga Kolegji UBT dhe 7 të tjerë që u përzgjedhën përmes thirrjes së shpallur për aplikim. Punëtorja u shoqërua me takime me Grupin Punues, shoqërinë civile që merren me

komunitetet e Lagjes Rome (përfshirë DRC, PRAM, ZRRAM dhe RADC) dhe hisedarë të tjerë; ligjëratat/prezantime publike; vizita në terren për vlerësim të gjendjes aktuale; shfaqje filmike në lidhje me planifikimin dhe dizajnin urban; punë në grupe dhe diskutime; si dhe ekspozimi/prezantimi i rezultateve përfundimtare.



FIGURA 28. Pamje gjatë punëtorisë nga takimi me Grupin Punues (lartë majtas), takimi me OJQ-të (lartë djathtas), vizita në terren (poshtë majtas) dhe nga ligjëratat (poshtë djathtas).

Ligjëratat/prezantimet publike përfshinë:

- Fjalët hyrëse (nevojat dhe pritshmëritë) nga Z. Faruk Mujka (nënkryetari i Komunës së Mitrovicës Jugore), Z. Edmond Hajrizi (rektori i Kolegjit UBT), si dhe Znj. Gwendoline Mennetrier (udhëheqëse e UN-Habitat në Kosovë);
- Principet e planifikimit dhe dizajnit urban nga Binak Beqaj dhe Elvida Pallaska (profesorë të Kolegjit UBT);
- Proceset e vizionimit dhe planifikimit të bazuar në lagje në Kosovë nga Arijeta Himaduna (UN-Habitat);

- Qyteti Gjithëpërfshirës (Prizren) dhe roli i shoqërisë civile në përfshirjen e komunitetit në proceset e planifikimit hapësinor nga Valon Xhabali (OJQ “EC Ma Ndryshe”); si dhe
- Plani Rregullues Urban (Vendbanimi Joformal) Zatra (Pejë) dhe roli i shoqërisë civile në mbledhjen e të dhënave socio-ekonomike gjatë hartimit të planit nga Dukagjin Nishiqi (OJQ “Syri i Vizionit”).




FIGURA 29. Pamje gjatë fjalëve hyrëse, ligjëratave dhe prezantimeve publike.

Me qëllim të ekspozimit të studentëve ndaj njohurive dhe praktikave ndërkombëtare rreth planifikimit dhe dizajnit urban të qëndrueshëm, të drejtës mbi qytetin, aktivizmit qytetar, si dhe formave të ndryshme të ndikimit në komunitete përmes komponentës hapësinore, në mbërmeje u shfaqën edhe disa filma dokumentarë, fjalime dhe video të tjera në hapësirën e OJQ “7 arte”. Filmat dokumentarë dhe videot e tjera që ju shfaqën studentëve përfshinë:

- Urbanized, by Gary Hustwit, 2011;
- How to make an attractive city, the School of Life, 2015;
- The right to the city, UN-Habitat worldwide, 2016;
- It's our city. Let's fix it, talk by Alessandra Orofino, TED, 2014;
- Face 2 Face trailer, project by JR and Marco, 28millimeters, 2007.

Punimet e studentëve ishin paraparë të ekspozohen në ditën e fundit të punëtorisë



FIGURA 30. Pamje nga shfaqjet e filmave dokumentarë në hapësirën e OJQ “7 arte”.



FIGURA 31. Prezantimi/ekspozimi i punimeve të studentëve në QBMK “Nëna Tereze”.

(1 nëntor 2019) në hapësirën e Tregut të Gjelbër, mirëpo për shkak të kushteve jo të përshtatshme klimatike në ditën e ekspozitës, ato u prezantuan në QBMK “Nëna Tereze”. Për më tepër, punimet e tyre u prezantuan edhe në ngjarjen e organizuar për shënimin e “Ditës Botërore për Planifikim të Qyteteve” (8 nëntor 2019), me ç’rast studentët prezantuan para nivelit qendror dhe lokal (përfaqësues të komunave të ndryshme), akademisë, si dhe organizatave të tjera që merren me planifikim hapësinor. Kjo ngjarje, tema e së cilës ishte “Lagja”, u organizua nga Instituti për Planifikim Hapësinor (përbrenda MMPH) me mbështetje të Programit për Zhvillim Gjithëpërfshirës.

Përfitimet nga organizimi i punëtorisë ishin të shumfishta për të gjitha palët e përfshira. Në tabelën 4 janë paraqitur përfitimet për Komunën e Mitrovicës Jugore, komunitetet e lagjeve të zonës së projektit, si dhe studentët pjesëmarrës në punëtori.



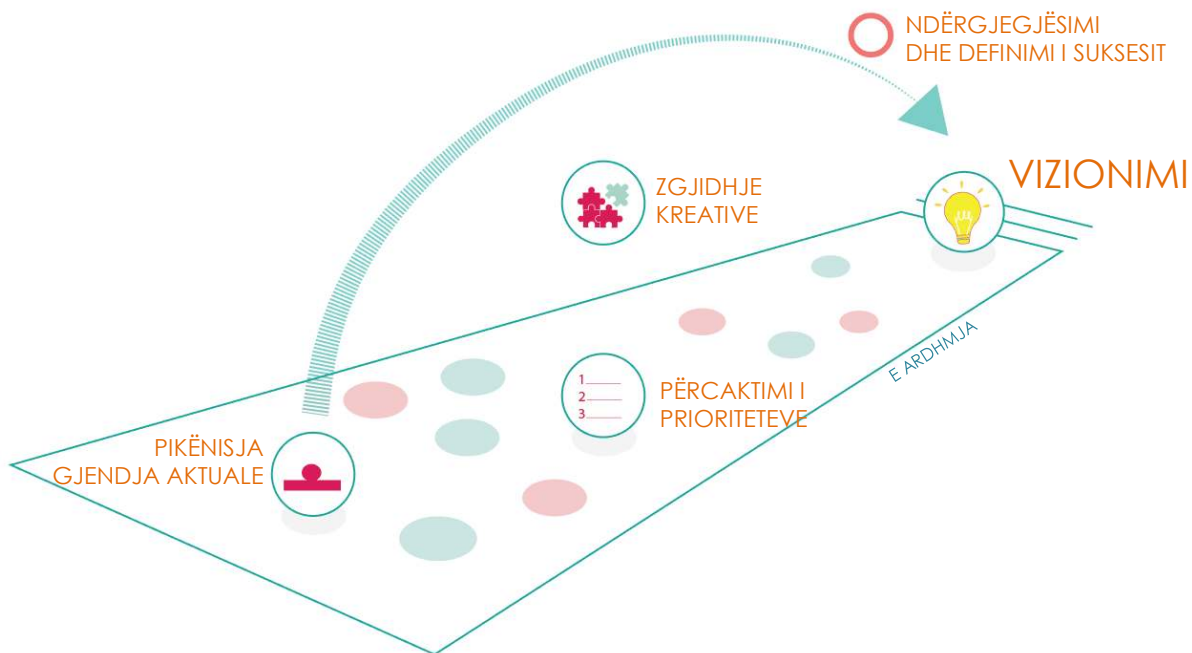


FIGURA 32. Prezantimi/ekspozimi i punimeve të studentëve në “Ditën Botërore për Planifikim të Qyteteve” në hapësirat e IPH/MMPH në Prishtinë.

Hisedarët	Përfitimet
Komuna e Mitrovicës Jugore	<ul style="list-style-type: none"> - Kuptimi i duhur i çështjeve dhe nevojave të qytetarëve brenda lagjeve; - Mbledhja e ideve inovative për të mbështetur zhvillimin e lagjeve (përfshirë orientimet e zhvillimit hapësinor, mjedisin kualitativ, dizajnin urban dhe zhvillimin socio-ekonomik); - Potenciali për integrimin social të komuniteteve të etnive të ndryshme; - Reduktimi i pabarazive hapësinore; - Rritja e kënaqësisë së qytetarëve me punën e komunës.
Komunitetet e lagjeve	<ul style="list-style-type: none"> - Fuqizimi i komuniteteve lokale; - Identifikimi dhe kuptimi i duhur i çështjeve dhe nevojave të tyre në lagje; - Përfshirja në adresimin dhe zgjidhjen e çështjeve të identifikuara në lagje; - Ndërtimi mbi vlerat/pikat e forta të lagjes; - Orientimi i zhvillimeve të ardhshme; - Llojllojshmëria e sugjerimeve dhe ideve për masterplanin hapësinor dhe programin e zhvillimit socio-ekonomik; - Rritja e mundësive socio-ekonomike brenda lagjes (p.sh. integrimi social, rivitalizimi i Tregut të Gjelbër, shfrytëzimi i Inkubatorit Social në lagjen rome etj.); - Rritja e cilësisë së mjedisit jetësor (p.sh. rrugët e sigurta për fëmijët, qasja e lehtë në shkolla, dyqane dhe qendra komunitare, lloje të ndryshme banimi).
Studentët pjesëmarrës	<ul style="list-style-type: none"> - Ekspozimi i studentëve në një rast studimor ekzistues përmes projektit për planifikim të bazuar në lagje/komunitet dhe rritja e aftësive të tyre gjatë planifikimit drejt zhvillimit të qëndrueshëm të lagjeve; - Mundësia e diskutimit dhe planifikimit së bashku me hisedarë të ndryshëm në Mitrovicën Jugore; - Ekspozimi ndaj ligjëratave dhe dokumentarëve të ndryshëm rreth planifikimit me bazë në lagje/komunitet; - Përfshirja në zhvillimin e një masterplani me bazë në komunitet për zhvillim të qëndrueshëm hapësinor të zonës së projektit; - Përfshirja në zhvillimin e një programi gjithëpërfshirës për zhvillimin socio-ekonomik të komuniteteve që jetojnë në zonën e projektit; - Pajisja me certifikata/mirënjohje që dëshmojnë pjesëmarrjen dhe angazhimin e tyre në punëtori; - Ekspozimi i punimeve të tyre në ditën e fundit të punëtorisë në Mitrovicën Jugore, më 1 Nëntor, 2019; - të Planifikimit të Qyteteve, e cila organizohet më 8 Nëntor, 2019 nga MMPH/IPH me përkrahjen e Programit për Zhvillim Gjithëpërfshirës - Ekspozimi i punimeve të tyre në Kolegjin UBT

TABELA 4. Përfitimet nga Punëtorja për Dizajn dhe Zhvillim Urban.

VIZIONIMI



PROCESI I PLANIFIKIMIT HAPËSINOR



FIGURA 33. Procesi i vizionimit dhe planifikimit sipas metodologjisë së UN-Habitat Kosovo.

Rezultatet e punëtorisë

Puna e studentëve u zhvillua në pesë grupe të përbëra nga studentë të fushave të përziera (arkitekturë, planifikim urban, mjedis dhe ekonomi), të udhëhequr nga stafi i UN-Habitat dhe të mbështetur nga Kolegji UBT dhe Komuna e Mitrovicës Jugore. Secili grup kishte së paku një student vendas, në mënyrë që të kuptohej dhe adresohet konteksti lokal sa më mirë. Bazuar në bashkëbisedimet e zhvilluara gjatë punëtorisë, vizitës në terren, si dhe hulumtimet paraprake në dizpozicion, studentët vlerësuan vlerat/asetet pozitive të

lagjeve, mangësitë dhe problemet/çështjet e tyre, ndikimet e zhvillimeve aktuale në lagje, si dhe nevojat e komuniteteve lokale (veçanërisht të komuniteteve Romë, Ashkali dhe Egjiptianë). Më pas studentët identifikuan mundësitë për zhvillimin e zonës dhe përcaktuan prioritetet, mbi të cilat bazuan vizionet, konceptet dhe skenaret e tyre zhvillimore për zhvillimin e qëndrueshëm dhe gjithëpërfshirës të saj. Si rezultat i punëtorisë, u zhvilluan gjithsej pesë skenare zhvillimore hapësinore për zonën e projektit, secili prej tyre i përcjellë me komponentën e zhvillimit socio-ekonomik të komuniteteve të përfshira gjithashtu.



FIGURA 34. Pjesëmarrësit e punëtorisë.


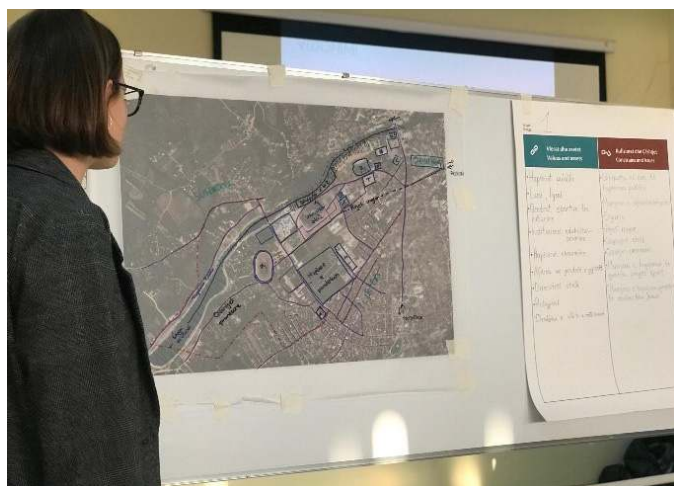



FIGURA 35. Fotografi gjatë puntorisë së studentëve.





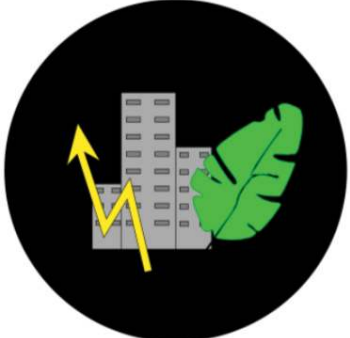
	<p>Grupi 1 “Të gjitha rrugët të dërgojnë tek lumi”</p>
	<p>Grupi 2 “Një vend i mirë për t’u rritur”</p>
<p>Diagrama Aktuale :</p> 	<p>Grupi 3 “Zemra dhe mendja e gjelbër e Mitrovicës”</p>
<p>PËR TË GJITHË</p> <p>E SIGURT</p> <p>FTUESE</p> <p>MIKPRITËSE</p> <p>DIVERSE</p> <p>ZONA GJITHËPËRFSHIRËSE</p> <p>BANIMI</p> <p>REKREIMI</p> <p>PUNA</p> 	<p>Grupi 4 “Qyteti gjithëpërfshirës”</p>
	<p>Grupi 5 “Qyteti i hapur”</p>

FIGURA 36. Vizionet e grupeve.

Grupi 1 - Të gjitha rrugët të dërgojnë tek lumi

Në Grupin 1 morrën pjesë studentët Armend Hoxha, Blerina Boshnjaku, Drenushë Ukshini, Festa Hashani dhe Granita Haxhani, të cilët u udhëheqën nga Zana Sokoli (UN-Habitat). Gjatë punës në grup, u konkludua se tangjentimi i zonës nga lumi Ibër, Liqeni Artificial dhe hapësirat e tjera të gjelbërta, por edhe prezenca e lartë e institucioneve arsimore e kulturore, i shtojnë rëndësinë zonës në raport me pjesët tjera urbane të qytetit. Megjithatë, këto vlera nuk janë të lidhura mirë me njëra-tjetrën, nuk funksionojnë si tërësi, nuk janë të theksuara dhe nuk shfrytëzohen mjaftueshëm. Për më

tepër, kanë rrezik t'i nënshtrohen një procesi të zhvillimit të pakontrolluar të tyre në të ardhmen, i cili në mungesë të marrjes parasysh të përkatësisë etnike e socio-ekonomike të ndryshme të komuniteteve nëpër lagje, ka rrezik të qojë drejt segregimit të zonës dhe getoizimit të Lagjes Rome. Rrjedhimisht, grupi ka identifikuar nevojën për rregullimin e rrjetit rrugor, krijimin e një rrjeti të ri të hapësirave publike (të cilat do të lidhnin objektet publike përmes shesheve rreth tyre), si dhe rifunksionalizimin e hapësirës së tregut. Vlerat, çështjet, mundësitë dhe prioritetet për zhvillim të lagjeve në zonën e projektit, të identifikuara nga Grupi 1 janë paraqitur në tabelat më poshtë.

Vlerat/Asetet	Kufizimet/Çështjet
<ul style="list-style-type: none"> - Prezenca e hapësirave publike; - Afërsia e lumit Ibër dhe Liqenit Artificial; - Prezenca e qendrave sportive dhe kulturore; - Prezenca e institucioneve edukativo-arsimore; - Prezenca e hapësirave ekonomike; - Afërsia me qendrën e qytetit; - Diversiteti etnik; - Përkatësia në religjione të ndryshme; - Dendësia e ulët e ndërtimit/banimit. 	<ul style="list-style-type: none"> - Shkëputja në mes e hapësirave publike; - Mungesa e infrastrukturës; - Mungesa e sigurisë; - Rrjeti rrugor jo i lidhur mirë; - Segregimi etnik; - Çështjet pronësore të pazgjidhura; - Mungesa e hapësirave të gjelbërta përgjatë liqenit; - Mungesa e hapësirave përcjellëse të stadionit "Adem Jashari".

TABELA 5. Vlerat dhe kufizimet e lagjeve të identifikuara nga Grupi 1.

Mundësitë	Prioritetet
<ul style="list-style-type: none"> - Krijimi i hapësirave publike të ndërmjetme (lidhja apo rrjetëzimi i hapësirave publike); - Krijimi i hapësirave publike për grupmosha të ndryshme; - Rivitalizimi i rrjetit rrugor; - Përfshirja e zonës në rrjetin e ri të transportit publik; - Pasurimi i qendrave kulturore-sportive me infrastrukturë përcjellëse; - Rifunksionalizimi i hapësirës së tregut me anë të ndryshimit të politikave socio-ekonomike; - Pasurimi i infrastrukturës rrugore me elemente përcjellëse; - Inkuadrimi i institucioneve edukativo-arsimore në rrjetin e hapësirave publike. 	<ul style="list-style-type: none"> - Lidhja e qendrës së qytetit me Liqenin Artificial përmes hapësirave publike të pandërprera përgjatë rrjedhës së lumit; - Krijimi i arterieve rrugore për lidhjen e pjesëve të tjera të qytetit të Mitrovicës Jugore me lumin dhe Liqenin Artificial; - Krijimi i infrastrukturës përcjellëse dhe hapësirave publike për stadiumin "Adem Jashari"; - Krijimi i ndjenjës së përkatësisë, sigurisë, barazisë dhe integritetit.

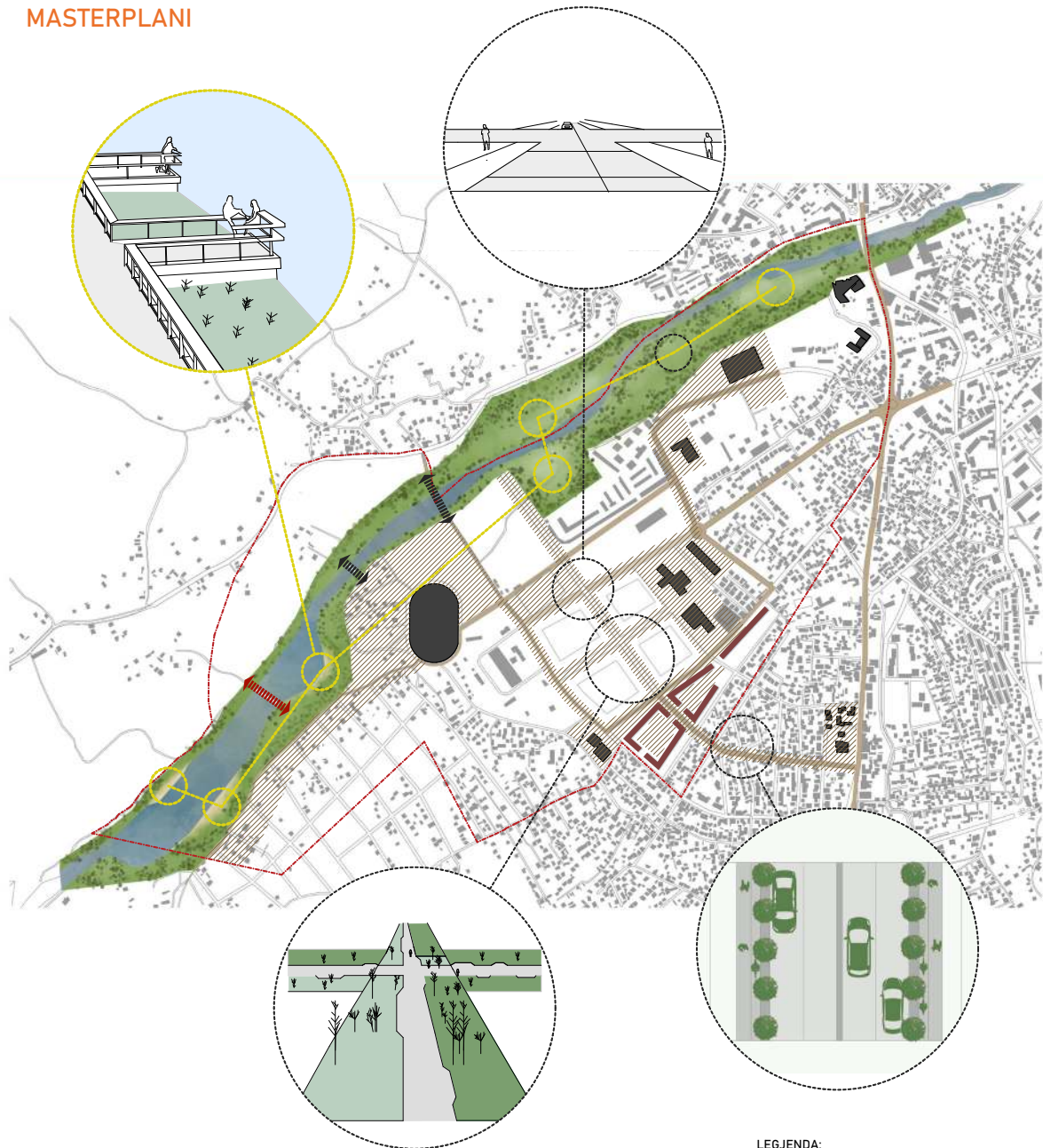
TABELA 6. Mundësitë dhe prioritetet e lagjeve të identifikuara nga Grupi 1.

Vizioni i Grupit 1 për zonën e projektit është **“Të gjitha rrugët të dërgojnë tek lumi. Lagjet tona atraktive, të qëndrueshme dhe të hapura për të gjithë”**, i cili parasheh integrimin e komuniteteve të ndryshme në zonën e projektit, si dhe krijimin e ndjenjës së përkatësisë, sigurisë dhe barazisë. Për të arritur këtë vizion, është paraparë lidhja e të gjitha pjesëve të qytetit me lumin Ibër dhe Liqenin Artificial, trajtimi i mirëfilltë i hapësirave të gjelbërta, si dhe lidhja e hapësirave publike ekzistuese dhe të reja me njëra-tjetrën dhe me institucionet publike, kulturore e rekreative.



FIGURA 37. Skema e Vizionit të Grupit 1.

MASTERPLANI



PROJEKTI PARASHEH LIDHJEN E TË GJITHA PJESËVE TË QYTETIT TË MITROVICËS ME LUMIN DHE LIQENIN ARTIFICIAL, ASETET NATYRORE ME POTENCIAL PËR TË RRITUR ATRAKTIVITETIN E ZONËS ME ANË TË TRAJTIMIT TË MIRËFILLËT TË HAPËSIRËS SË GJELBËR NË TË DY ANËT E SAJ. I PASUR EDHE ME NJË NUMËR TË MADHË TË INSTITUCIONEVE PUBLIKE DHE QENDRAVE KULTURORE E SPORTIVE, PROJEKTI PARASHEH KRIJIMIN E HAPËSIRAVE PUBLIKE TË TYRE DHE LIDHJEN E TYRE TË MIRËFILLËT.

LEGJENDA:

- NDËRTESA PUBLIKE
- BANIM I PËRBALLUESHËM
- ARTERIE KRYSORE TË KOMUNIKACIONIT RRUGOR
- LIDHJA E HAPËSIRAVE PUBLIKE
- LIDHJA E DY ANËVE TË LUMIT

FIGURA 38. Masterplani i propozuar nga Grupi 1.

Grupi 2 - Një vend i mirë për t'u rritur

Në Grupin 2 morrën pjesë studentët Albina Krasniqi, Elsa Kameri, Endrit Haliti, Gëzim Rushiti dhe Lirikë Gashi, të cilët u udhëheqën nga Fjollë Caka (UN-Habitat). Bazuar në vizitat në terren, takimet me palët e interesit, si dhe të gjeturat paraprake dhe gjatë punëtorisë, studentët vlerësuan se pozita gjeografike e zonës

së projektit (përbrenda zonës urbane), llojllojshmëria e përmbajtjeve të saj (arsimore, ekonomike, kulturore e rekreative), si dhe diversiteti i komuniteteve krijojnë potencial për zhvillim të qëndrueshëm dhe gjithpërfshirës të saj. Vlerat, çështjet, mundësitë dhe prioritetet për zhvillim të lagjeve në zonën e projektit, të cilat Grupi 2 i identifikoi gjatë punëtorisë janë paraqitur në vijim.

Vlerat/Asetet	Kufizimet/Çështjet
<ul style="list-style-type: none"> - Prezenca e lumit Ibër dhe Liqenit Artificial; - Prezenca e stadimeve dhe fushave sportive; - Prezenca e institucioneve arsimore; - Prezenca e pishinës Aqua Park dhe OMNI Sport; - Prezenca e Tregut të Gjelbër; - Prezenca e komunës dhe qendrës kulturore; - Diversiteti demografik; - Prezenca e Qendrës së Mjekësisë Familjare në Lagjen Rome; - Hapësira të lira dhe parqe. 	<ul style="list-style-type: none"> - Mungesa e lidhjes në mes liqenit akumulues dhe shetitores në qendër; - Infrastruktura e dobët dhe mungesa e mirëmbajtjes; - Mosfunksionimi i tregut, rreziku i shëndetit publik, mungesa e kushteve, mungesa e vetëdijesimit; - Menaxhimi i dobët i mbeturinave dhe ndotja e ambientit; - Rrjeti rrugor nuk funksionon mirë, mungesa e ndriqimit publik, shportave të mbeturinave; - Mos-integritimi në shoqëri, diskriminimi, shkelja e të drejtave të komuniteteve të marginalizuara; - Mirëmbajtja e dobët e hapësirave publike dhe mungesa e inventarit urban.

TABELA 7. Vlerat dhe kufizimet e lagjeve të identifikuara nga Grupi 2.

Mundësitë	Prioritetet
<ul style="list-style-type: none"> - Krijimi i shetitores dhe i hapësirave përcjellëse, mirëmbajtja e gjelbërimit ekzistues dhe mbjellja e gjelbërimit (të lartë); - Përmirësimi i infrastrukturës rrugore (përfshirë trotualet, shtigjet e çiklistëve, si dhe qasja për persona me aftësi të kufizuara); - Rivitalizimi i Tregut të Gjelbër – përmirësimi i dizajnit urban, rritja e kapacitetit, dhe rritja e konkurrencës; - Menaxhimi i hapësirave publike; - Menaxhimi i mbeturinave; - Programi për riciklim; - Integrimi i komuniteteve të lagjeve përmes dizajnit urban dhe aktiviteteve. 	<ul style="list-style-type: none"> - Përmirësimi i infrastrukturës rrugore - krijimi i shtigjeve për çiklistë dhe ndriqimit publik, si dhe rregullimi i mobilitetit (ngritja e zhvillimit ekonomik); - Rivitalizimi i hapësirave publike dhe ndërlidhja e tyre, si dhe shtimi i hapësirave publike, hapësirave të gjelbërta dhe rekreative (ngritja e zhvillimit ekonomik dhe e integritit shoqëror); - Integrimi i komuniteteve Rome, Ashkali dhe Egjiptas përmes përmirësimit të mirëqenies njerzore; - Zgjidhja e çështjes së tregut, krijimi i hapësirës multifunksionale, shtimi i atraktivitetit përmes dizajnit urban dhe ofertave të përshtatshme ekonomike; - Krijimi i mini-tregjeve në lagjet e mëdha.

TABELA 8. Mundësitë dhe prioritetet e lagjeve të identifikuara nga Grupi 2.

Vizioni i Grupit 2 është për të krijuar **“Një vend të mirë për t’u rritur!”** Përkatësisht, synohet zhvillimi i një zone urbane lehtë të qasshme, të depërtueshme, të ecshme dhe të sigurt; me rrjet të hapësirave publike të gjelbërta, të mirëmbajtura dhe të lidhura mirë me lumin Ibër; me institucione arsimore proaktive; e cila ofron aktivitete socio-ekonomike për të gjithë qytetarët pa dallim. Disa nga propozimet e grupit përfshijnë përzierjen e funksioneve (banim dhe afarizëm) në pjesën më të madhe të lagjeve (përveç hapësirave të gjelbërta dhe atyre arsimore), rifunksionalizimin e Tregut të Gjelbër dhe përmirësimin e strukturës urbane në Lagjen Rome.



FIGURA 39. Skema e vizionit të Grupit 2.

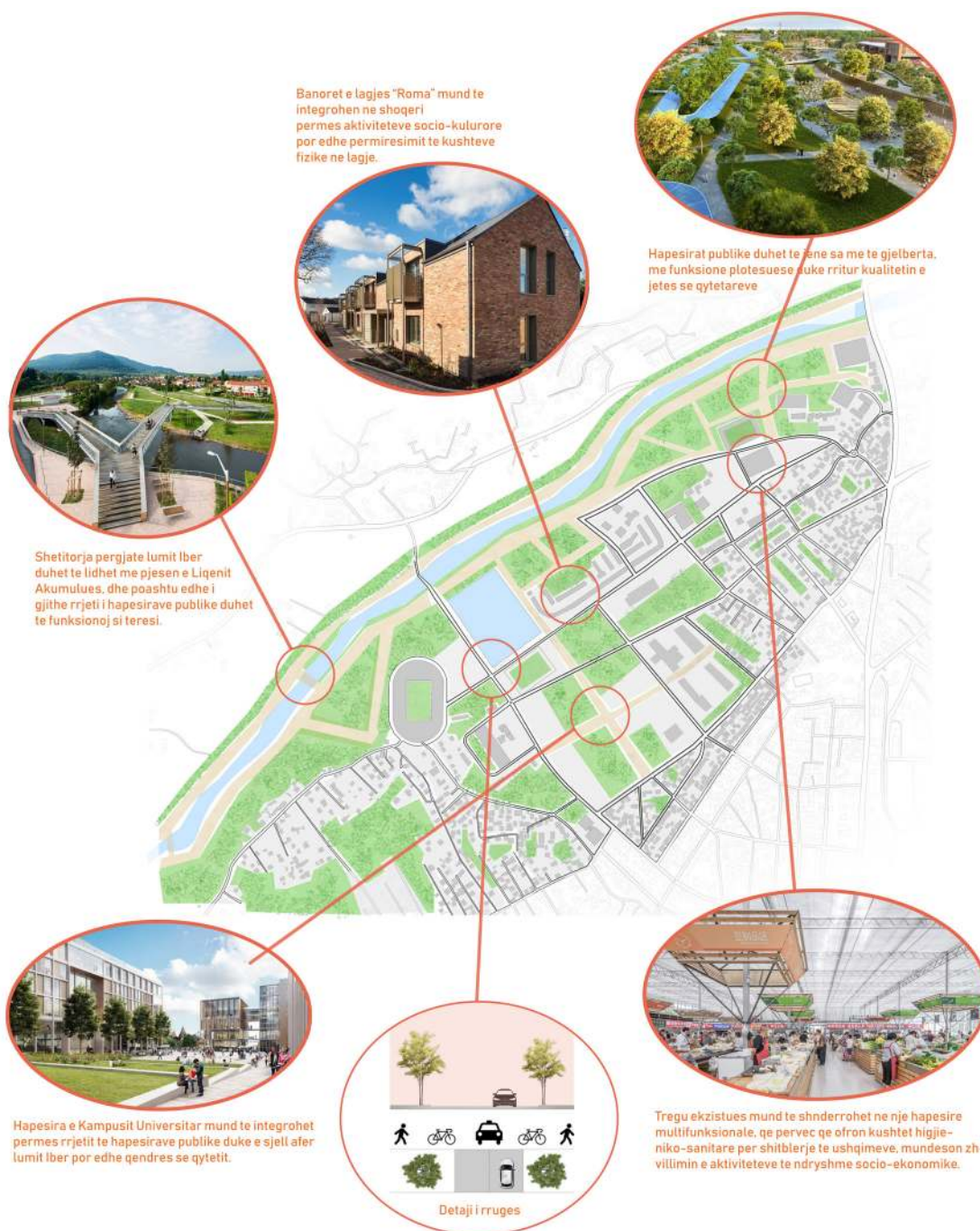


FIGURA 40. Masterplani i propozuar nga Grupi 2.

Grupi 3 - Zemra dhe mendja e gjelbër e Mitrovicës

Në Grupin 3 morrën pjesë studentët Besjana Kurti, Elira Bushati, Fisnik Abrashi dhe Leonard Bllaca, të cilët u udhëheqën nga Modest Gashi (UN-Habitat) dhe Shqipërim Ahmeti (Kolegji UBT). Gjatë punës në grup, Grupi 3 identifikoi

vlerat, çështjet, mundësitë dhe prioritetet për zhvillim të lagjeve në zonën e projektit (të paraqitura më poshtë), kryesisht të orientuara drejt rritjes së kohezionit hapësinor/urban dhe social (ndërlidhjen e lagjeve ndërmjet vete dhe me Mitrovicën Veriore), sigurisë, si dhe nivelit të shërbimeve komunale.

Vlerat/Asetet	Kufizimet/Çështjet
<ul style="list-style-type: none"> - Prezenca e stadiumeve (objekteve sportive); - Prezenca e Lagjes Rome; - Prezenca e kampusit universitar; - Prezenca e shkollave dhe kopshtit për fëmijë; - Prezenca e qendrës së kulturës; - Prezenca e objekteve administrative; - Prezenca e lumit Ibër dhe Liqenit Artificial; - Hapësirat e gjelbërta; - Prezenca e Tregut të Gjelbër dhe bizneseve; - Rrjeti i mirë rrugor dhe ura e Ibrit; - Prezenca e objekteve të kultit; - Prania e pronave komunale/publike; - Traditat e ndryshme në lumin Ibër; - Mundësia për partneritete publiko-private (PPP). 	<ul style="list-style-type: none"> - Mungesa e komunikimit rrugor (qasja); - Problemet mjedisore; - Prania e ujërave të zeza; - Mosmenaxhimi i mbeturinave; - Ndotja e ajrit; - Ndotja akustike; - Mungesa e parkingjeve; - Mungesa e ndriçimit; - Getoizimi; - Hapësirat e gjelbërta të pashfrytëzuara; - Konflikti i investimeve (zhvillimi joracional); - Mungesa e zbatimit të kriterëve të planifikimit urban; - Mungesa e sigurisë në trafik, qentë endacakë, si dhe prezenca e ngacmimeve etnike; - Mungesa e transportit publik dhe shërbimeve komunale; - Mungesa e aktiviteteve kulturore dhe sportive; - Mungesa e kohezionit social; - Mungesa e kohezionit (lidhshmërisë) urbane; - Prezenca e pronave private (nevoja për shpronësim nga komuna).

TABELA 9. Vlerat dhe kufizimet e lagjeve të identifikuar nga Grupi 3.

Mundësitë	Prioritetet
<ul style="list-style-type: none"> - Funkcionalizimi i rrjetit rrugor, krijimi i qasjeve të reja me lagjet e tjera dhe promovimi i lëvizshmërisë aktive (ecjes dhe çiklizmit); - Rregullimi i rrjetit të kanalizimit; - Menaxhimi i i mbeturinave (3R); - Shtimi dhe mirëmbajtja e hapësirave të gjelbërta; - Hartimi, miratimi dhe zbatimi i planit të mobilitetit; - Alokimi i buxhetit për ndriçim LED; - Ofrimi i shërbimeve komunale dhe trajtimi i integruar i zonës; - Konkurse për ritajtimin dhe dizajnimin e hapësirave të gjelbërta; 	<ul style="list-style-type: none"> - Miratimi dhe zbatimi i planit të mobilitetit; - Hartimi dhe miratimi i PZHK-së me përmbajtje për integrimin e komuniteteve; - Hartimi dhe zbatimi i politikave lokale për promovimin e bashkëjetesës; - Rritja e sigurisë (studimi i qëndrueshmërisë së projektit për azilin për qentë dhe metodës së shërbimit); - Ofrimi i shërbimeve komunale, përfshirë planin për mirëmbajtjen e hapësirave të hapura dhe të gjelbërta publike (përmes konkurseve ndërkombëtare për dizajn urban), mbylljen e të gjitha shkarkimeve në lumin Ibër, krijimin e eko-rrjetit për ndriçim publik); - Hartimi i planit të pjesëmarrjes së banorëve;

TABELA 10. Mundësitë dhe prioritetet e lagjeve të identifikuar nga Grupi 3.

Vizioni i Grupit 3 është **“Green heart & mind of Mitrovica!”** (Zemra dhe mendja e gjelbër e Mitrovicës), i cili synon krijimin e një identiteti të zonës të bazuar në diversitetin etnik dhe arsimor, zhvillimin e ofertave rekreative dhe hotelierike (si nxitje për zhvillim ekonomik), si dhe krijimin e një zone të pastër mjedisore dhe të sigurt për të gjithë. Disa nga propozimet më specifike përfshijnë rigjallërimin e zonës së lumit dhe Liqenit Artificial përmes zhvendosjes së Tregut të Gjelbër dhe zhvillimit të aktiviteteve sportive dhe kulturore për komunitetin pranë lumit Ibër, si dhe krijimit të vendpushimeve për turistë përgjatë liqenit.



FIGURA 41. Skema e vizionit të Grupit 3.

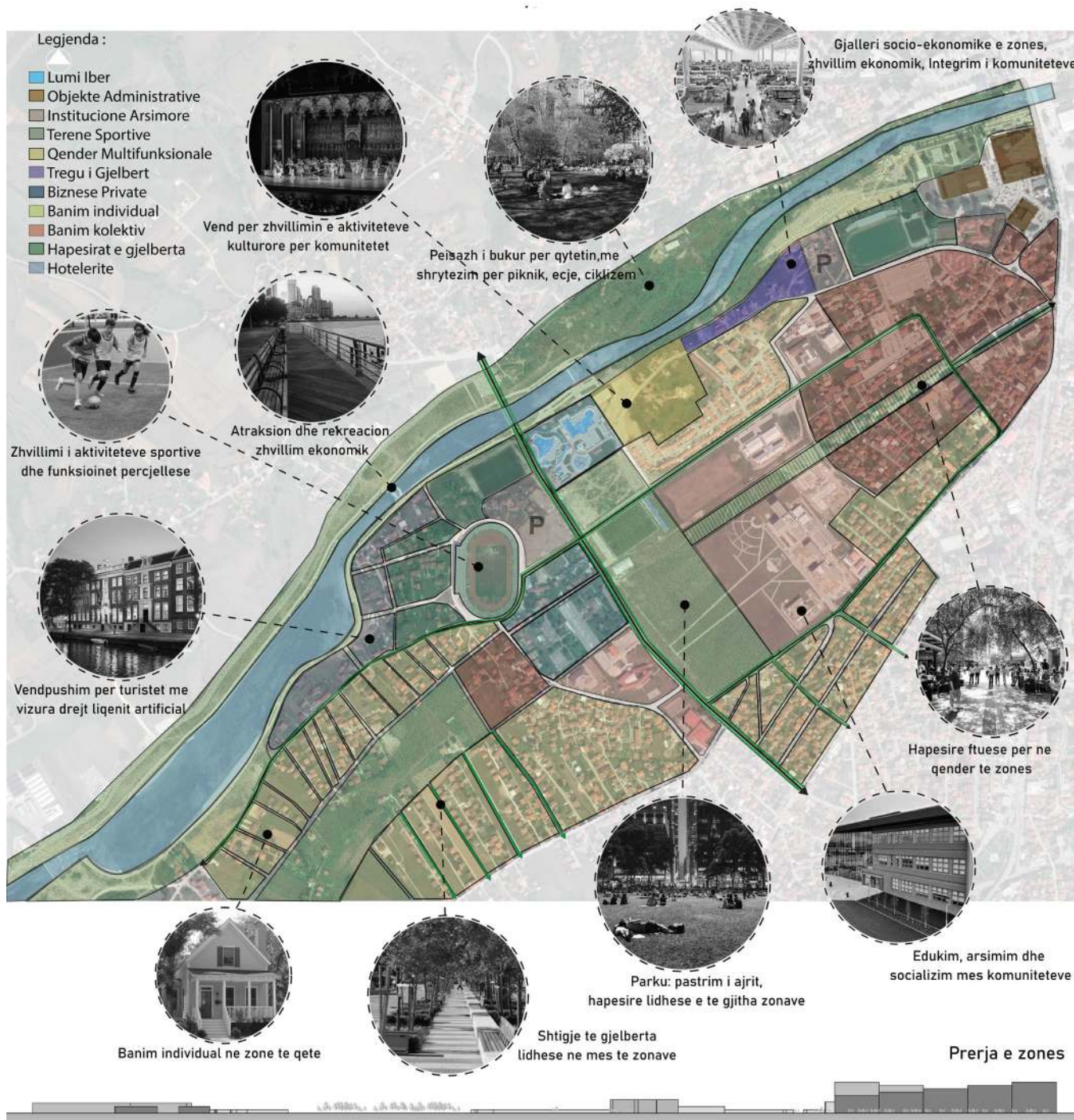


FIGURA 42. Masterplani i propozuar nga Grupi 3.

Grupi 4 - Qyteti gjithëpërfshirës

Në Grupin 4 morrën pjesë studentët Ardiana Zullufi, Dëbora Haxhikadrija, Edona Murseli, Endrit Mecini dhe Vigan Rexha, të cilët u udhëheqën nga Arta Bytyqi (UN-Habitat) dhe Elvida Pallaska (Kolegji UBT). Gjatë punëtorisë, Grupi 4 lokalizoi ndërtesat dhe hapësirat kryesore të zonës, në mënyrë që t'i

shfrytëzojë ato drejt adresimit të sfidave të identifikuar, përfshirë segregimin e Lagjes Rome, mungesën e sigurisë, mungesën e lidhjes së rrjetit rrugor dhe hapësirave publike, si dhe mosfunksionimin e mirë të Tregut të Gjelbër. Vlerat, çështjet, mundësitë dhe prioritetet për zhvillim të lagjeve në zonën e projektit janë paraqitur më poshtë:

Vlerat/Asetet	Kufizimet/Çështjet
<ul style="list-style-type: none"> - Bregu i lumit dhe liqenit; - Prezenca e brezit të lirë të gjelbërt; - Prezenca e shtegut për këmbësorë; - Terreni i rrafshët; - Zona e gjerë për rekreim dhe parqet; - Zona universitare; - Tregu i Gjelbër; - Prezenca e fushave sportive (për futboll); - Prezenca e Aqua Park; - Peisazhi karakteristik rural i fshatit Suhodoll. 	<ul style="list-style-type: none"> - Mungesa e qasjes nga secila anë në lagje, si dhe lidhja jo e mirëfilltë mes tyre; - Izolimi (getoizimi) i komuniteteve në Lagjen Rome në mungesë të qasjes; - Terrenet sportive të shkëputura; - Pagesa e lartë për shfrytëzim të terreneve sportive; - Funksionimi i tregut vetëm gjatë ditëve të shtunë; - “Qyteti treg – tregu i zbrazët” ; - Mungesa e urave te liqeni; - Mungesa e qasjes te bregu i lumit në lagjet në brendësi; - Mungesa e parkingjeve; - Mungesa e sigurisë fizike në të gjithë zonën e projektit; - Mungesa e transportit publik përgjatë zonës së projektit dhe Suhodollit; - Mungesa e tualeteve publike; - Ndotja e mjedisit; - Mungesa e mirëmbajtjes së lumit; - Mungesa e ndriçimit publik; - Rreziku nga qentë endacakë; - Mos-integrimi i Suhodollit me lagjet tjera.

TABELA 11. Vlerat dhe kufizimet e lagjeve të identifikuar nga Grupi 4.

Mundësitë	Prioritetet
<ul style="list-style-type: none"> - Ndërlidhja e zonës; - Ndërlidhja (përzierja) e funksioneve ndërmjet lagjeve/blloqeve; - Riorganizimi i rrjetit rrugor; - Ofrimi i transportit publik; - Ndërlidhja e dy pjesëve të lumit; - Lidhja e rrjetit të hapësirave të gjelbërta; - Krijimi i hapësirave gjithpërfshirëse; - Krijimi i mundësive për rekreim pa pagesë; - Rritja e aktiviteteve kulturore; - Shfrytëzimi i aseteve të zonës; - Integrimi i komuniteteve Rome dhe Ashkali në trajektoren e rekreimit; - Shtimi i sinjalizimit të trafikut në zonë. 	<ul style="list-style-type: none"> - Zgjerimi dhe shtimi i rrugëve; - Krijimi i shtigjeve për këmbësorë; - Krijimi i shtigjeve për çiklistë; - Ndërtimi i urave në lumin Ibër; - Shtimi i ndriçimit dhe sinjalizimit; - Shtimi i parqeve brenda lagjeve; - Krijimi i hapësirave të përshtatshme për aktivitete që sigurojnë gjithpërfshirje; - Krijimi i hapësirave të gjelbërta gjithpërfshirëse; - Rregullimi i terreneve sportive; - Përfshirja e institucioneve arsimore; - Rivitalizimi i tregut dhe qendrave tregtare.

TABELA 12. Mundësitë dhe prioritetet e lagjeve të identifikuar nga Grupi 4.

Vizioni i Grupit 4 është “**Mitrovica, qyteti gjithëpërfshirës!**”, me të cilin nënkuptohet qasje dhe rrjetëzim i integruar që kontribuon në të mirë të të gjitha komuniteteve në aspektin social, ekonomik dhe mjedisor. Ky grup konsideron krijimin e hapësirave të gjelbërta dhe gjithëpërfshirëse (siç janë zona e inkubatorëve, biblioteka, oazat e gjelbërta dhe tregu mobil) dhe rritjen e aktiviteteve kulturore (muzikore e teatrale) si komponentët kryesorë për zhvillim gjithëpërfshirës të zonës.



FIGURA 43. Skema e vizionit të Grupit 4.

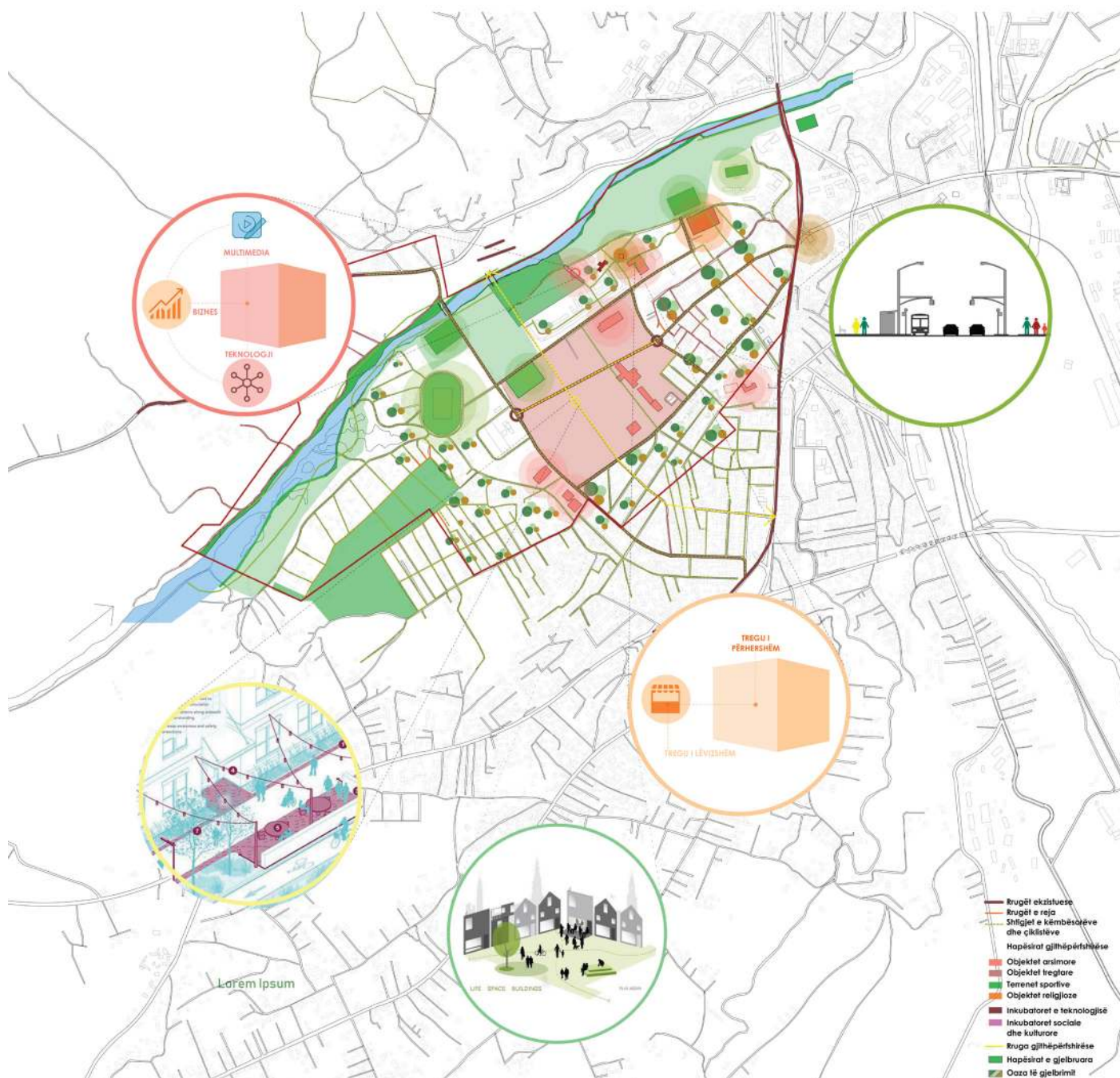


FIGURA 44. Masterplani i propozuar nga Grupi 4.

Grupi 5 - Qyteti i hapur

Në Grupin 5 morrën pjesë studentët Albesona Krasniqi, Arlind Bakija, Edita Hyseni dhe Flaka Syla, të cilët u udhëheqën nga Katarinë Palushaj (UN-Habitat) dhe Denis Dalladaku (UN-Habitat). Gjatë punëtorisë, Grupi 5 identifikoi vlerat, çështjet, mundësitë dhe prioritetet për

zhvillim të lagjeve në zonën e projektit (të paraqitura në vijim), kryesisht të orientuara rreth ngritjes së sigurisë në zonë, krijimin e rrjetit të hapësirave publike, forcimin e ndjenjës së komunitetit, si dhe krijimin e një parku të inovacionit, i cili do të mbështeste zhvillimin ekonomik, kulturor dhe arsimor.

Vlerat/Asetet	Kufizimet/Çështjet
<ul style="list-style-type: none"> - Prezenca e lumit Ibër dhe Liqenit Artificial; - Prezenca e Riverwalk (shtegut për ecje përgjatë lumit); - Diversiteti i madh në zonë; - Zona me trajtim të veçantë (Lagjja Rome); - Prezenca e institucioneve arsimore të nivelit fillor dhe të mesëm; - Prezenca e qendrës universitare; - Prezenca e fushave sportive; - Prezenca e xhamisë në Lagjen Rome dhe ndikimi i saj në integrimin kulturor; - Tregu i Gjelbër; - Qendra e komuniteteve; - Arteriet rrugore relativisht të qasshme. 	<ul style="list-style-type: none"> - Mungesa e infrastrukturës teknike; - Mungesa e sigurisë; - Niveli jo i duhur i shkollimit; - Mungesa e harmonizimit të zhvillimeve të reja me ato ekzistuese; - Mos-integrimi i qytetarëve; - Zhvillimi jo i madh ekonomik (numri i lartë i papunësisë dhe mos-funksionimi i duhur i Tregut të Gjelbër); - Mungesa e aktiviteteve kulturore.

TABELA 13. Vlerat dhe kufizimet e lagjeve të identifikuar nga Grupi 5.

Mundësitë	Prioritetet
<p>Shetitoret</p> <ul style="list-style-type: none"> - Përdorimi si hapësirë publike; - Përdorimi si hapësirë rekreative; - Krijimi i mundësive ekonomike për bizneset e vogla lokale. <p>Forcimi i ndjenjës së komunitetit</p> <ul style="list-style-type: none"> - Zbehja e segregimit social; - Ruajtja e pasurive kulturore. <p>Urëlidhëse mes regjioneve</p> <ul style="list-style-type: none"> - Rritja e permeabilitetit të rrugëve; - Ofrimi i shërbimeve. <p>Innovation Hub (Parku i Inovacionit)</p> <ul style="list-style-type: none"> - Krijimi i "Parkut të Inovacionit" - Përkrahja studiuesëve; - Përkrahja e komunitetit lokal (në aspekt ekonomik, sportiv, kulturor etj.). 	<p>Siguria</p> <ul style="list-style-type: none"> - Shtimi i ndriçimit publik; - Përmirësimi i infrastrukturës rrugore (shtigjet për këmbësorë, të biçikletave, qasja për personat me aftësi të kufizuara); - Zvogëlimi i rrezikut nga qentë endacakë. <p>Rrjeti i hapësirave publike</p> <ul style="list-style-type: none"> - Krijimi i shetitoreve; - Forcimi i ndjenjës së komunitetit; - Shfrytëzimi i hapësirave publike si urëlidhëse mes regjioneve. <p>Kultura dhe arsimimi</p> <ul style="list-style-type: none"> - Krijimi i "Parkut të Inovacionit"; - Forcimi i ndjenjës së komunitetit.

TABELA 14. Mundësitë dhe prioritetet e lagjeve të identifikuar nga Grupi 5.

Vizioni për Grupin 5 është “**Open City**” (**Qyteti i Hapur**) që synon krijimin e mekanizmave fleksibil për adresimin e dallimeve shoqërore nëpërmjet hapësirës fizike. Sugjerimet e grupit përfshijnë hapjen e zonës së projektit në aspektin fizik (përmes rritjes së depërtueshmërisë së rrugëve dhe krijimit të rrjetit të hapësirave publike të ndërlidhura me shetitoren përgjatë lumit), si dhe në aspektin socio-ekonomik (p.sh. përmes hapësirave të sigura e dinamike, si dhe kopshteve urbane për agrikulturë, të cilat do t’ua mundësonin komuniteteve me prapavijë të ndryshme etnike, sociale, kulturore dhe ekonomike të bashkëjetojnë dhe ndërveprojnë me njëri-tjetrin).

































FIGURA 45. Skema e vizionit të Grupit 5.



FIGURA 46. Masterplani i propozuar nga Grupi 5.

Programi i integruar për zhvillim socio-ekonomik të lagjes

Masat hapësinore	Ndikimi social	Ndikimi ekonomik	OZHQ (SDG)
<i>Përmirësimi i infrastrukturës rrugore (shtigjet për këmbësorë dhe çiklistë, ndriçimi, shenjëzimi)</i>	Ngritja e sigurisë në rrugë; ulja e fataliteteve në aksidente trafiku; mundësimi i përdorimit të biçikletave; qarkullimi i lirshëm për të gjithë	Ulja e dëmeve nga aksidentet potenciale; ulja e shpenzimeve në transport; ulja e shpenzimeve në mirëmbajtjen e automjeteve personale	
<i>Mbulueshmëria nga transporti publik</i> <i>Sigurimi i parkingjeve të mjaftueshme rreth stadiumit "Adem Jashari"</i>	Lidhja më e mirë e lagjeve me pjesët tjera të qytetit; lehtësimi i qarkullimit për personat që nuk kanë automjete private Mundësia e qasjes edhe për personat që vijnë nga distanca më të mëdha	Ulja e shpenzimeve në transport; ulja e ngarkesës së trafikut dhe ndotjes nga automjetet personale Ngritja e numrit të shikuesve; ulja e shpenzimeve për ndërtim të parkingjeve të tjera (me rastin e shfrytëzimit të tij edhe nga institucionet tjera përreth apo vizitorët në Liqenin Artificial)	  
<i>Krijimi i rrjetit të hapësirave publike (ndërlidhja me hapësirat e institucioneve arsimore)</i> <i>Vazhdimi i shtegut për këmbësorë përgjatë lumit Ibër deri tek Liqeni A rtificial</i> <i>Rregullimi i hapësirave të gjelbërta</i>	Ngritja e kualitetit të mjedisit; inkudrimi i instiucioneve arsimore në jetën publike të banorëve; ngritja e mirëqenies njerëzore; më shumë vend takime për banorë; më shumë kënde të lojërave për fëmijë Mundësia për zhvillimin e aktiviteteve rekreative dhe sportive në vazhdimsi; ngritja e mirëqenies njerëzore; ngritja e kualitetit të jetesës Ngritja e kualitetit të mjedisit; ngritja e mirëqenies njerëzore; më shumë mundësi për aktivitete rekreuese në natyrë; më shumë vendtakime për banorë; më shumë kënde të lojërave për fëmijë	Mundësimi i shitblerjes në hapësira publike; ngritja e atraktivitetit; ngritja e vlerës së pronave përreth Mundësimi i shitblerjes në hapësira publike; ngritja e atraktivitetit të hapësirës përgjatë lumit dhe liqenit; ngritja e vlerës së pronave përreth shtegut Mundësimi i shitblerjes në hapësira publike; ngritja e atraktivitetit të hapësirave publike	    
<i>Krijimi i kopshteve/bahçeve urbane për komunitetin</i>	Mundësi për kultivimin e produkteve bujqësore të shëndetshme; mundësi për takim dhe komunim ndërmjet banorëve	Ulja e shpenzimeve në produkte bujqësore; mundësimi i shitjes së pemëve dhe perimeve	   

Masat hapësinore	Ndikimi social	Ndikimi ekonomik	OZHQ (SDG)
<i>Rivitalizimi i Tregut të Gjelbër</i>	Krijimi i mundësive për shitës sezonal apo me pakicë; ngritja e sigurisë ushqimore; mundësi për rekreacion të qytetarëve përveç shitblerjes; integrimi i komuniteteve të etnive të ndryshme	Ngritja e konkurrencës dhe kualitetit të produkteve; nivelizimi i çmimeve të produkteve; oferta më të përshtatshme për shitës sezonal	   
<i>Krijimi i qendrës multifunktionale për komunitetin në Lagjen Rome</i> <i>Krijimi i Zonës së Inkubatorëve për Bizens, Teknologji dhe Multimedia në Lagjen Rome</i>	Ngritja e mundësive për angazhim të rinisë në aktivitete kulturore e artistike; largimi i të rinjëve nga rruga; mundësi më të mëdha shoqërorizimi ndërmjet komuniteteve Ofrimi i kushteve për punësimin e të rinjëve; stimulimi i të rinjëve për zhvillim të vet-qëndrueshëm; integrimi i komuniteteve të etnive të ndryshme	Ngritja e mundësive për përfitim nga shfaqjet kulturore e artistike Ngritja e mundësisë për zhvillimin e bizneseve të reja; mundësia për ofrimin e shërbimeve jashtë vendit (outsourcing); ngritja e punësimit dhe të ardhurave tek të rinjtë; ulja e varfërisë	     
<i>Shtimi i bibliotekës universitare dhe hapësirave ekspozuese në qendrën e kulturës</i>	Ngritja e mundësive për nxënien e dijes; ngritja e mundësive për zhvillimin e aktiviteteve kulturore e artistike; integrimi i komuniteteve të etnive të ndryshme	Ngritja e mundësive për materializimin e veprave artistike	  
<i>Ndërtimi i konvikteve për studentë</i> <i>Rritja e densitetit banimor të lagjeve Ilirida dhe Fidanishte</i>	Afërsia ndaj kampusit universitar dhe shërbimeve të tjera në qendër të qytetit Afërsia ndaj institucioneve publike, arsimore dhe kulturore; llojlojshmëria më e madhe e shërbimeve; afërsia ndaj vendeve të punës	Ulja e shpenzimeve të studentëve në banim; mundësi përfitimi për universitetin (që do të mund të kanalizoheshin në bursa) Maksimizimi i vlerës së tokës	   

Konsultimi i propozimeve të studentëve me komunitetet e lagjeve dhe hapat e radhës

Me qëllim të marrjes së pëlqimit, komenteve dhe sugjerimeve të banorëve të lagjeve të përfshira në zonën e projektit, u organizuan dy takime me komunitetet e lagjeve Rome, Fidanishte dhe Ilirida, me ç'rast u prezentuan sugjerimet përkatëse të studentëve me ta.



Sugjerimet e përmbledhura për Lagjen Rome, të cilat u mbështetën nga komunitetet e lagjes përfshijnë:

- Rregullimin e infrastrukturës rrugore (shtimi i shtigjeve për çiklistë dhe këmbësorë, i shiritave të gjelbër, si dhe i ndriçimit dhe shenjave sinjalizuese);
- Mbulueshmëria e lagjes nga trafiku urban (lidhja më e mirë me lagjet tjera të qytetit);
- Rregullimi i shetitores së lumit Ibër duke e lidhur Qendrën me Liqenin Artificial;
- Rregullimi i hapësirave të gjelbërta (parqet përballë xhamisë dhe pranë lumit Ibër) dhe publike (veçanërisht i këndeve të

lojërave për fëmijë);

- Krijimi i kopshteve/bahçeve urbane të komunitetit;
- Krijimi i hapësirave gjithëpërfshirëse (institucionet kulturore, stadiumet, fushat futbollistike, Tregu i Gjelbër);
- Krijimi i një qendre multifunksionale të komunitetit për zhvillimin e aktiviteteve kulturore, rekreative dhe artistike;
- Rritja e aktiviteteve kulturore me qëllim të integritimit dhe krijimi të barazisë mes komuniteteve (në aspekt etnik dhe gjinor);

- Krijimi i Zonës së Inkubatorëve për Biznes, Teknologji dhe Multimedia (afër inkubatorit social në Lagjen Rome); si dhe
- Rivitalizimi i Tregut të Gjelbër (duke e rivitalizuar hapësirën e tanishme ose duke e zhvendosur atë në afërsi të lumit Ibër dhe Lagjes Rome, në mënyrë që të krijohen më shumë mundësi ekonomike dhe sociale për banorët e saj).

Përveç tyre, komunitetet propozuan plotësimin e sugjerimeve të mësipërme me:



- Vendosjen e më shumë shportave për mbeturina në lagje;
- Ngritjen e vetëdijes së banorëve të lagjes rreth menaxhimit të mbeturinave (huhja e mbeturinave në vendin e duhur, deponia e mbeturinave);
- Rritjen e punësimit të komuniteteve rome, ashkali dhe egjiptiane në sektorin publik; si dhe
- Njoftimin e banorëve rreth investimeve që bëhen në lagje dhe përfshirjen e tyre në planifikimin e investimeve dhe proceset e tjera vendimmarrëse.



FIGURA 48. Prezantimi i sugjerimeve të studentëve në Iliridë, Fidanishte e Qendër.

Në anën tjetër, sugjerimet për lagjet Qendra, Ilirida dhe Fidanishte janë:

- Përmirësimi i infrastrukturës rrugore (shtigjet për këmbësorë dhe çiklistë, shiritat e gjelbër, ndriçimi dhe shenjat sinjalizuese) dhe hapja e rrugëve të reja (me shpejtësi të ulët) përbrenda kampusit universitar;
- Mbulueshmëria e lagjeve nga trafiku urban;
- Sigurimi i vendparkingjet e mjaftueshme;
- Rregullimi i shtratit të lumit Ibër dhe koncentrimi i aktiviteteve ekonomike

përgjatë tij (restorane, varka dhe biçikleta me qira, plazhe);

- Rregullimi i hapësirave të gjelbëra dhe shtimi i kopshteve/bahçeve të lagjeve për komunitetin;
- Lidhja e hapësirave publike ekzistuese (parqet, shetitorja përgjatë lumit dhe hapësirat përreth institucioneve publike dhe arsimore, përfshirë qendrën e kulturës, çerdhe-kopshtin afër komunës, universitetin publik “Isa Boletini”

shkollën fillore “Migjeni” dhe shkollën e mesme teknike “Arkitekt Sinani”),

- Krijimi i hapësirave gjithëpërfshirëse publike kulturore (p.sh. shtimi i bibliotekës universitare dhe hapësirave ekspozuese në qendrën e kulturës, si dhe ndërtimi i qendrës multifunkionale në Lagjen Rome);
- Krijimi i Zonës së Inkubatorëve për Biznes, Teknologji dhe Multimedia (afër inkubatorit social në Lagjen Rome) që do të shërbenin për krijimin e bizneseve të reja nga të rinjtë;
- Rivitalizimi i Tregut të Gjëlber në lokacionin e tanishëm (sistemi i mbyllur, mini-tregjet, tregjet mobile) ose duke ja ndërruar lokacionin (zhvendosja pranë lumit);
- Ndërtimi i konvikteve për studentë në partneritet publiko-privat; si dhe
- Ngritja e dendësisë së banimit me qëllim të strehimit dhe punësimit të më shumë banorëve në qendër të qytetit.

Banorët e lagjeve u pajtuan me sugjerimet e mësipërme dhe i plotësuan ato me:

- Ngritjen e dendësisë së banimit në lagjen Ilirida dhe Zhabar i Poshtëm (meqë Qendra tashmë është ngulfatur);
- Pasurimin e Qendrës me hapësira dhe institucione publike;
- Shndërrimin e deponisë së mbeturinave në Lagjen Rome pranë lumit Ibër në hapësirë të gjëlber (park të ndërlidhur me shetitoren e lumit);
- Ndërtimin e QKMF-së së re në parkingun e Tregut të Gjëlber (si hapësirë me rrezembulueshmëri për të gjithë zonën urbane);
- Ndërtimin e QKMF-së dhe çerdhe-kopshtit në hapësirën e kampusit universitar në Fidanishte; si dhe
- Dislokimin e ndërtesës aktuale të kompanisë “Uniteti” nga lokacioni aktual në objektin e vjetër të Ujësjellësit Rajonal Mitrovica (meqenëse këta të fundit do të barten në lokacion të ri).

Ndonëse këto ide ishin konceptuale, ato u pritën mirë nga banorët e lagjeve të përfshira në zonën e projektit, si dhe shërbyen si pikënisje për diskutim të nevojave të tjera të tyre hapësinore dhe socio-ekonomike. Në vazhdim pritet që idetë të cilat janë fizibile për tu implementuar të përfshihen në PZHK-në për periudhën 2020-2028+ dhe ciklet buxhetore përkatëse për implementimin e tyre. Për më tepër, idetë e dala nga projekti për Planifikim të Bazuar në Lagje/Komunitet (p.sh. rreth ndërtimit të objekteve strategjike, apo ofrimit të infrastrukturës dhe shërbimeve), të cilat janë të dobishme për komunitetet lokale dhe kanë ndikim të drejtpërdrejtë në jetën e tyre, promovojnë bashkëpunimin ndër-komunal, mbështesin kohezionin shoqëror ndër-etnik, avancojnë barazinë gjinore dhe fuqizimin e grave, si dhe avancojnë mbrojtjen e mjedisit, mund të realizohen përmes fondeve nga **Instrumenti për Investime Kapitale (IIK)**, i zbatuar nga partnerët e Programit për Zhvillim Gjithëpërfshirës (UN-Habitat, PAX dhe CBM) dhe i financuar nga Agjencia Suedeze për Bashkëpunim dhe Zhvillim Ndërkombëtar (SIDA).

SHTOJCAT

Lista e anëtarëve të Grupit Punues

Nr.	Emri & Mbiemri	Institucioni/Organizata
1.	Nexhmi Hasani	Drejt. Planifikimit dhe Urbanizmit, Komuna e Mitrovicës Jugore
2.	Florent Abrashi	Drejt. Planifikimit dhe Urbanizmit, Komuna e Mitrovicës Jugore
3.	Sebahate Tahiri	Drejt. Planifikimit dhe Urbanizmit, Komuna e Mitrovicës Jugore
4.	Erduan Jashari	Drejt. Planifikimit dhe Urbanizmit, Komuna e Mitrovicës Jugore
5.	Sadije Jashari	Drejt. Integritet dhe Mirëqenie Sociale, Komuna e Mitrovicës Jugore
6.	Fahri Jashari	Përfaqësues i OJQ-ve, Drejt. Kulturës, Rinisë dhe Sportit, Komuna e Mitrovicës Jugore
7.	Besa Veseli	Zyra për Barazi Gjinore, Komuna e Mitrovicës Jugore
8.	Xhelal Tahiri	Përfaqësues i lagjes Ilirida
9.	Oltion Ahmeti	Përfaqësues i lagjes Zhabar i Poshtëm
10.	Qazim Gushani	Përfaqësues i lagjes Rome
11.	Burim Nebihu	DRC - Danish Refugee Council (Mitrovica Field Office)
12.	Sadete Gashijan	OJQ ZRRAM - Zëri i Rinisë Rom dhe Ashkali Mitrovicë
13.	Fitim Krasniqi	Punëtor i komunitetit në Lagjen rome (DRC)
14.	Lulzim Hakaj	OJQ Civil Development Organizaton (CDO)
15.	Avdulla Mustafa	RADC - Roma and Ashkalja Documentation Center (Qendra Burimore)
16.	Milaim Ramadani	OJQ PRAM - Pëparimi Rinor i Ashkalive të Mitrovicës
17.	Mevlyde Skuroshi	OJQ GAIA
18.	Ahmet Beka	N.P.K. Tregu i Gjelbër
19.	Hajdar Shyti	Qendra Burimore për Mësim dhe Këshillim (QBMK) "Nëna Terezë"

Lista e Grupit Mbështetës të Projektit

Nr.	Emri & Mbiemri	Institucioni
1.	Zana Sokoli	UN-Habitat
2.	Fjollë Caka	UN-Habitat
3.	Aida Krasniqi	UN Volunteers
4.	Kenan Beqiri	CBM

Lista e Grupit Mbështetës të Punëtorisë

Nr.	Emri & Mbiemri	Institucioni
1.	Zana Sokoli	UN-Habitat
2.	Fjollë Caka	UN-Habitat
3.	Aida Krasniqi	UN Volunteers
4.	Kenan Beqiri	CBM
5.	Modest Gashi	UN-Habitat
6.	Arta Bytyqi	UN-Habitat
7.	Katarina Palushaj	UN-Habitat
8.	Denis Dalladaku	UN-Habitat
9.	Adem Llabjani	UN-Habitat
10.	Elvida Pallaska	Kolegji UBT
11.	Shqiprim Ahmeti	Kolegji UBT

Lista e prezentuesëve të punëtorisë

Nr.	Emri & Mbiemri	Institucioni
1.	Arijeta Himaduna	UN-Habitat
2.	Elvida Pallaska	Kolegji UBT
3.	Binak Beqaj	Kolegji UBT
4.	Valon Xhabali	OJQ "Ec ma Ndryshe"
5.	Dukagjin Nishiqi	OJQ "Syri i Vizionit"

Lista e pjesëmarrësve në punëtori

Nr.	Emri & Mbiemri	Drejtimi dhe Universiteti
1.	Albesonë Krasniqi	Arkitekturë & Planifikim Hapësinor, Kolegji UBT
2.	Albina Krasniqi	Arkitekturë & Planifikim Hapësinor, Kolegji UBT
3.	Ardiana Zullufi	Arkitekturë, Universiteti i Prishtinës "Hasan Prishtina"
4.	Arlind Bakija	Arkitekturë & Planifikim Hapësinor, Kolegji UBT
5.	Armend Hoxha	Menaxhim i Biznesit dhe Ekonomi, Kolegji UBT
6.	Besjana Kurti	Inxhinieri e Mbrojtjes së Mjedisit, Universiteti i Mitrovicës "Isa Boletini"
7.	Blerina Boshnjaku	Arkitekturë, Universiteti i Prishtinës "Hasan Prishtina"
8.	Dëbora Haxhikadija	Menaxhimi i Mjedisit dhe Agrikulturës, Kolegji IBC-M
9.	Drenushë Ukshini	Arkitekturë & Planifikim Hapësinor, Kolegji UBT
10.	Edita Hyseni	Arkitekturë & Planifikim Hapësinor, Kolegji UBT
11.	Edona Murseli	Arkitekturë & Planifikim Hapësinor, Kolegji UBT
12.	Elira Bushati	Arkitekturë & Planifikim Hapësinor, Kolegji UBT
13.	Elsa Kameri	Arkitekturë & Planifikim Hapësinor, Kolegji UBT
14.	Endrit Haliti	Ekonomi, Universiteti i Prishtinës "Hasan Prishtina"
15.	Endrit Mecini	Ekonomi, Universiteti i Prishtinës "Hasan Prishtina"
16.	Festa Hashani	Arkitekturë & Planifikim Hapësinor, Kolegji UBT
17.	Fisnik Abrashi	Arkitekturë dhe Dizajn Urban, Universiteti Polis
18.	Flaka Syla	Arkitekturë & Planifikim Hapësinor, Kolegji UBT
19.	Gëzim Rushiti	Arkitekturë & Planifikim Hapësinor, Kolegji UBT
20.	Granita Haxhani	Arkitekturë & Planifikim Hapësinor, Kolegji UBT
21.	Leonard Bllaca	Arkitekturë & Planifikim Hapësinor, Kolegji UBT
22.	Lirikë Gashi	Arkitekturë & Planifikim Hapësinor, Kolegji UBT
23.	Qëndrim Berisha	Arkitekturë & Planifikim Hapësinor, Kolegji UBT
24.	Vigan Rexha	Arkitekturë & Planifikim Hapësinor, Kolegji UBT



PUNËTORIA E DIZAJNIT DHE ZHVILLIMIT URBAN PLANIFIKIMI I BAZUAR NË LAGJE/KOMUNITET

28 TETOR - 1 NËNTOR
MITROVICË JUGORE, KOSOVË

AGJENDA

E hënë, 28 Tetor

- 08:00 – 09:00 Nisja nga Prishtina
Lokacioni Kolegji UBT- Prishtinë
- 09:00 – 10:00 Arritja në Mitrovicë Jugore & Check in në hotel
Hotel Genti
- 10:00 – 10:45 Regjistrimi & Kafe
Restaurant 'Ura' tek Ura e Ibrit
- 11:00 – 12:00 Hapja e punëtorisë & Takimi me grupin kryesor të punës
Komuna e Mitrovicës Jugore
- 12:00 – 13:00 Dreka & Kafe
Restaurant 'Ura' tek Ura e Ibrit
- 13:30 – 14:30 Takim me OSHC-të që punojnë me komunitet rome, ashkali dhe egjiptian
Qendra e të mësuarit në lagjen Roma
- 14:30 – 16:00 Vizita në terren
- 19:00 – 20:00 Darka

E martë, 29 Tetor

- 09:00 – 09:30 Regjistrimi & Mëngjesi & Kafe
Shkolla Nëna Tereze, Fidanishte
- 09:30 – 10:00 Fjalët përshëndetëse nga Nënkryetari i Komunës Faruk Mujka, Rektori i UBT-së Edmond Hajrizi, Kryesuesja e UN-Habitat-it Gwendoline Mennetrier
Shkolla Nëna Tereze, Fidanishte
- 10:00 – 11:00 Prezentimi 1: Parimet e planifikimit dhe projektimit urban, Binak Beqaj & Elvida Pallaska, Kolegji UBT
Prezentimi 2: Planifikimi vizionues, pjesëmarrje/bazuar në lagje, Arijeta Himaduna, UN-Habitat
Shkolla Nëna Tereze, Fidanishte



-
- 11:00 – 12:30 Sesioni i Punëtorisë 1: Identifikimi i aseteve /vlerave dhe kufizimeve/çështjeve të lagjes
Shkolla Nëna Tereze, Fidanishte
- 12:00 – 13:00 Drekë & Kafe
- 13:00 – 14:00 Sesioni i Punëtorisë 2: Identifikimi i mundësive dhe përcaktimi i përparësive në ndërhyrje
Shkolla Nëna Tereze, Fidanishte
- 14:00 – 15:00 Sesioni i Punëtorisë 3: Brainstorming për konceptet e mundshme zhvillimore të lagjes
Shkolla Nëna Tereze, Fidanishte
- 15:00 – 15:30 Pauzë e kafes
- 15:30 – 17:00 Prezentimet në grup
Shkolla Nëna Tereze, Fidanishte
- 19:00 – 20:00 Darka
- 20:00 – 21:00 Shfaqja e dokumentarit 1
7 Arte

E mërkurë, 30 Tetor

- 09:00 – 09:30 Regjistrimi & Mëngjesi & Kafe
Shkolla Nëna Tereze, Fidanishte
- 09:30 – 10:30 Prezentimi 3: Qytetet Gjithëpërfshirëse (Prizren), Valon Xhabali, EC Ma Ndryshe
Shkolla Nëna Tereze, Fidanishte
- 10:30 – 12:00 Sesioni i Punëtorisë 4: Vizionimi i koncepteve zhvillimore të ardhme të lagjes
Shkolla Nëna Tereze, Fidanishte
- 12:00 – 13:00 Drekë & Kafe
- 13:00 – 15:00 Sesioni i Punëtorisë 5: Krijimi i skenareve zhvillimore
Shkolla Nëna Tereze, Fidanishte
- 15:00 – 15:30 Pauzë e drekës
- 15:30 – 17:00 Prezentimet grupore
Shkolla Nëna Tereze, Fidanishte
- 19:00 – 20:00 Darka
- 20:00 – 21:00 Shfaqja e dokumentarit 2
7 Arte



INCLUSIVE DEVELOPMENT PROGRAMME
PROGRAMI PËR ZHVILLIM GJITHËPËRFSHIRËS
PROGRAM SVEOBUH VATNOG RAZVOJA

E enjte, 31 Tetor

- 09:00 – 09:30 Regjistrimi & Mëngjesi & Kafe
Shkolla Nëna Tereze, Fidanishte
- 09:30 – 10:30 Prezentimi 4: PRrU (Vendbanimi Joformal) Zatra (Pejë), Dukagjin Nishiçi, Syri i Vizionit
Shkolla Nëna Tereze, Fidanishte
- 10:30 – 12:00 Sesioni i Punëtorisë 6: Vierësimi i skenareve zhvillimor dhe përzgjedhja njërit prej tyre
Shkolla Nëna Tereze, Fidanishte
- 12:00 – 13:00 Drekë
- 13:00 – 15:00 Sesioni i Punëtorisë 7: Finalizimi i skenarit zhvillimor të përzgjedhur
Shkolla Nëna Tereze, Fidanishte
- 15:00 – 15:30 Pauzë e kafes
- 15:30 – 17:00 Përgatitja për ekspozitë (tabelat e prezantimeve)
- 19:00 – 20:00 Darka
- 20:00 – 21:00 Shfaqja e dokumentarit 3
7 Arte
- 21:00 – 23:00 Mbledhi shoqërore
7 Arte

E premte, 1 Nëntor

- 09:00 – 09:30 Regjistrimi & Mëngjesi & Kafe
Shkolla Nëna Tereze, Fidanishte
- 09:30 – 11:00 Përgatitjet përfundimtare të ekspozitës
Shkolla Nëna Tereze, Fidanishte
- 11:00 Hapja e ekspozitës, Fjalët hyrëse nga Nënkryetari Faruk Mujka, Rektori i UBT-së Edmond Hajrizi, Kryesuesja e UN-Habitat-it Gwendoline Mennetrier
Tregu i gjelbër ose Shkolla Nëna Tereze, Fidanishte
- 13:00 – 14:00 Drekë & Kafe
- 15:00 Mbyllja e ekspozitës
- 15:30 Nisja nga Mitrovica Jugore

Program i implementuar nga:

UN HABITAT
FOR A BETTER URBAN FUTURE

PAX

CEM

UBT

7 ARTE

dhe financuar nga:

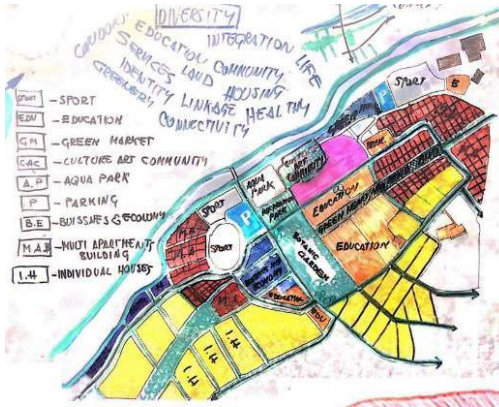
**SWEDISH DEVELOPMENT
COOPERATION**



SWEDEN

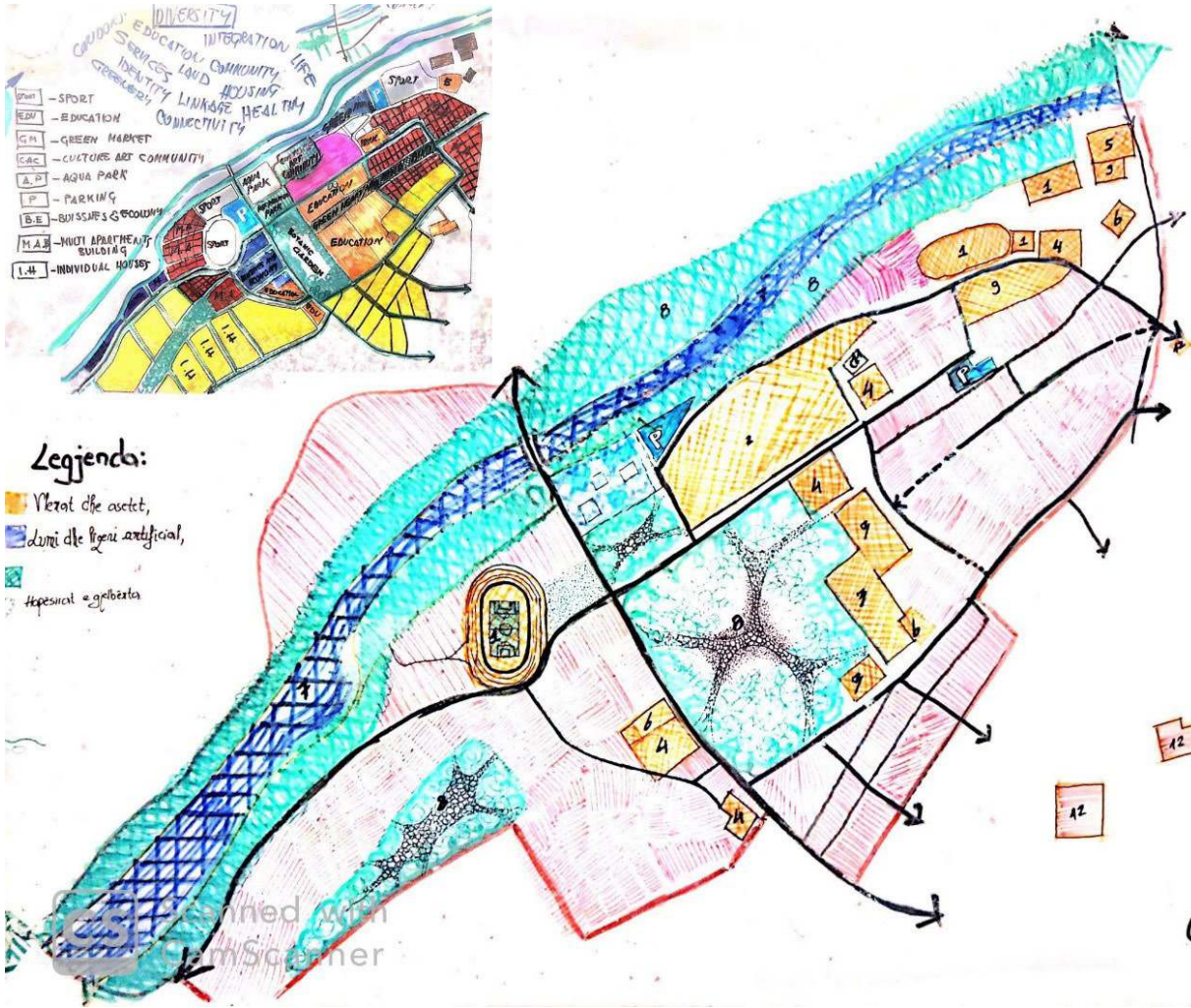
Konceptet Fillestare të Studentëve





Legjenda:

- Vlerat dhe asetet,
- Lumi dhe llogji artificial,
- Hapësirat e gjelbra

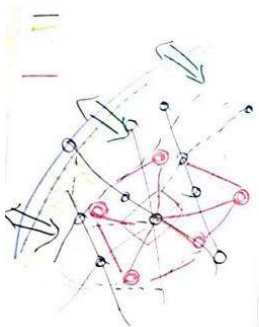
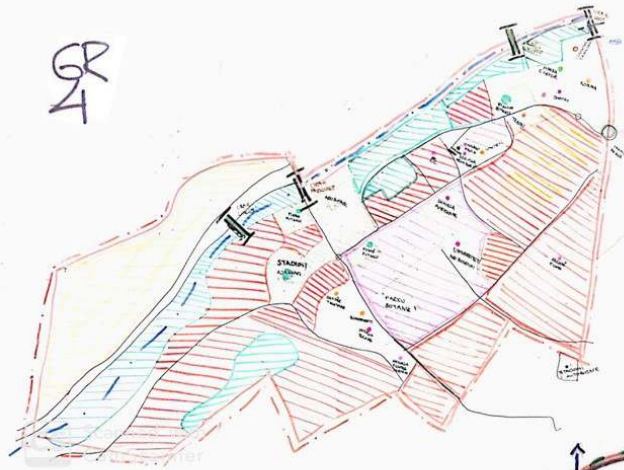


Gr. 3

GR 4

Mitrovica, the inclusive city!

Mitrovica gjithëpërfshirëse me qasje dhe mjetezim të integruar në të mirë të të gjitha komuniteteve në aspektin mjedisor, ekonomik dhe social.



G.5



Panelet Finale të Studentëve

PLANIFIKIMI I BAZUAR NË LAGJE/KOMUNITET

PUNËTORIA PËR DIZAJN DHE ZHVILLIM URBAN
MITROVICË JUGORE, 2019

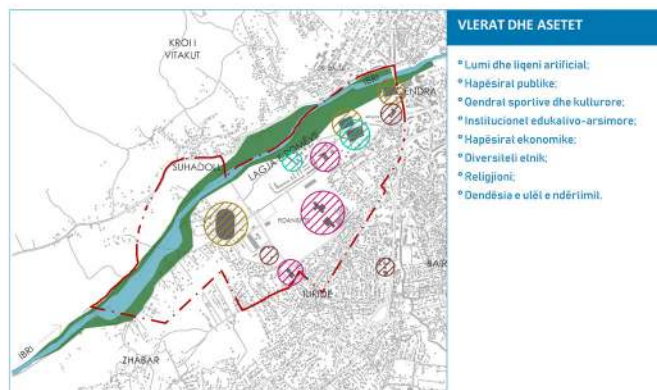
NEIGHBORHOOD BASED PLAN DELIBERATION (NBDP)

URBAN DESIGN AND DEVELOPMENT WORKSHOP
MITROVICA SOUTH, 2019

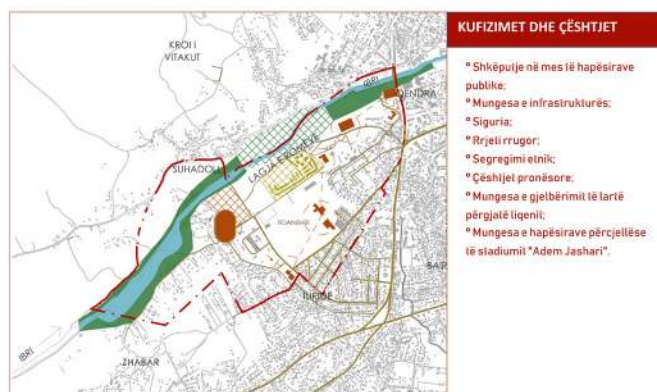


TË GJITHA RRUGËT TË DËRGOJNË TEK LUMI

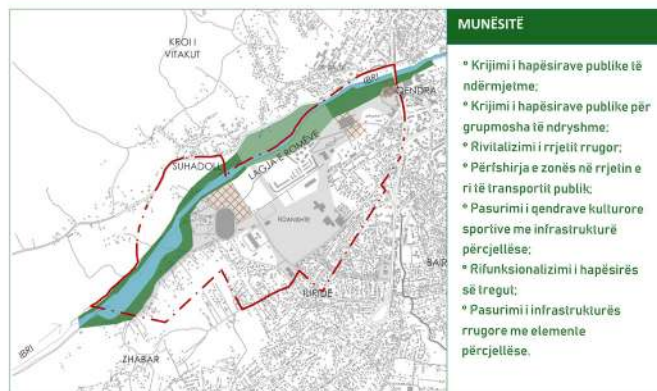
Lagjet tona atraktive, të qëndrueshme dhe të hapura për të gjithë



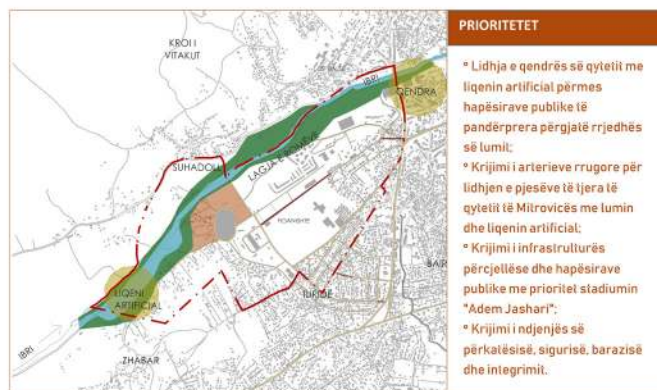
- VLERAT DHE ASETET**
- * Lumi dhe liqeni artificial;
 - * Hapësirat publike;
 - * Qendrat sportive dhe kulturore;
 - * Institucionet edukativo-arsimore;
 - * Hapësirat ekonomike;
 - * Diversiteti etnik;
 - * Religjioni;
 - * Dendësia e ulët e ndërtimit.



- KUFIZIMET DHE ÇËSHJTJET**
- * Shkëputje në mes të hapësirave publike;
 - * Mungesa e infrastrukturës;
 - * Siguria;
 - * Rrjeti rrugor;
 - * Segregimi etnik;
 - * Çëshitjet pronësore;
 - * Mungesa e gjelbërimit të lartë përgjatë liqenit;
 - * Mungesa e hapësirave përcjellëse të stadiumit "Adem Jashari".



- MUNËSITË**
- * Krijimi i hapësirave publike të ndërmjete;
 - * Krijimi i hapësirave publike për grupmosha të ndryshme;
 - * Rivitalizimi i rrjetit rrugor;
 - * Përfshirja e zonës në rrjetin e ri të transportit publik;
 - * Pasurimi i qendrave kulturore sportive me infrastrukturë përcjellëse;
 - * Rifunksionalizimi i hapësirës së tregut;
 - * Pasurimi i infrastrukturës rrugore me elemente përcjellëse.








- PRIORITETET**
- * Lidhja e qendrës së qytetit me liqenin artificial përmes hapësirave publike të pandërprera përgjatë rrjedhës së lumit;
 - * Krijimi i arterieve rrugore për lidhjen e pjesëve të tjera të qytetit të Mitrovicës me lumin dhe liqenin artificial;
 - * Krijimi i infrastrukturës përcjellëse dhe hapësirave publike me prioritet stadiumit "Adem Jashari";
 - * Krijimi i ndjenjës së përkatësisë, sigurisë, barazisë dhe integritimit.

MASTERPLANI

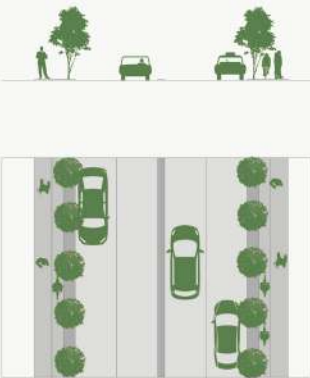


LEGJENDA:

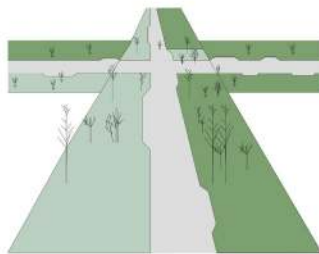
PROJEKTI PARASHEH LIDHJEN E TË GJITHA PJESËVE TË QYTETIT TË MITROVICËS ME LUMIN DHE LIQENIN ARTIFICIAL. ASETE NATYRORE ME POTENCIAL PËR TË RRITUR ATRAKTIVITETIN E ZONËS ME ANË TË TRAJTIMIT TË MIRËFILLËT TË HAPËSIRËS SË GJELBËR NË TË DY ANËT E SAJ. I PASUR EDHE ME NJË NUMËR TË MADHË TË INSTITUCIONEVE PUBLIKE DHE QENDRAVE KULTURORE E SPORTIVE, PROJEKTI PARASHEH KRIJIMIN E HAPËSIRAVE PUBLIKE TË TYRE DHE LIDHJEN E TYRE TË MIRËFILLËT.

-  NDËRTESA PUBLIKE
-  BANIM I PËRBALLUESHËM
-  ARTERIE KYRSORE TË KOMUNIKACIONIT RRUGOR
-  LIDHJA E HAPËSIRAVE PUBLIKE
-  LIDHJA E DY ANËVE TË LUMIT

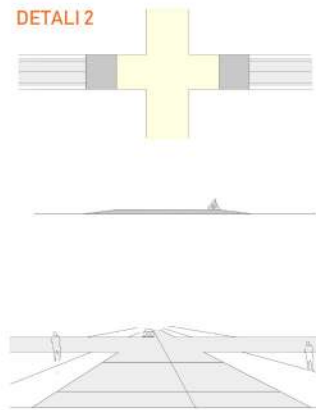
DETALI I PROFILIT RRUGOR



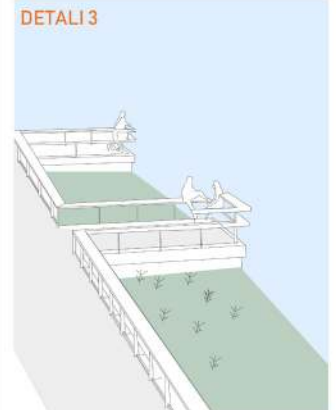
DETALI 1



DETALI 2



DETALI 3

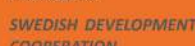


INCLUSIVE DEVELOPEMENT PROGRAMME

IMPLEMENTED BY:



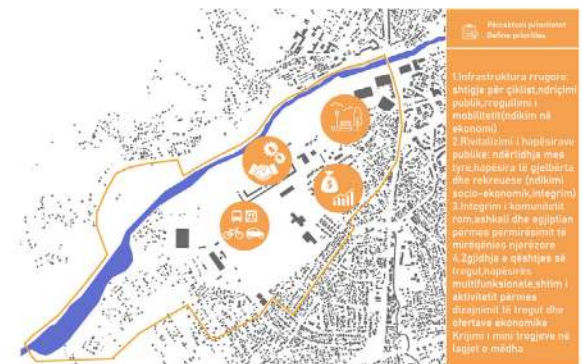
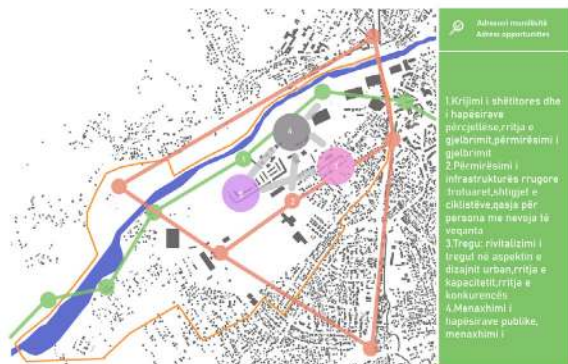
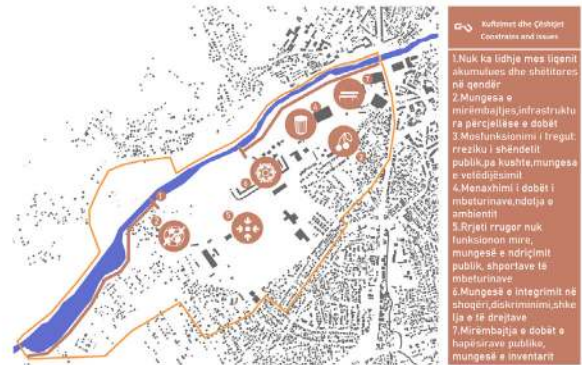
FINANCED BY:



GRUPI 1

ARMEND HOXHA FESTA HASHANI
BLERINA BOSHNJAKU GRANITA HAXHANI
DRENUSHA UKSHINI

ANALIZAT E LOKACIONIT



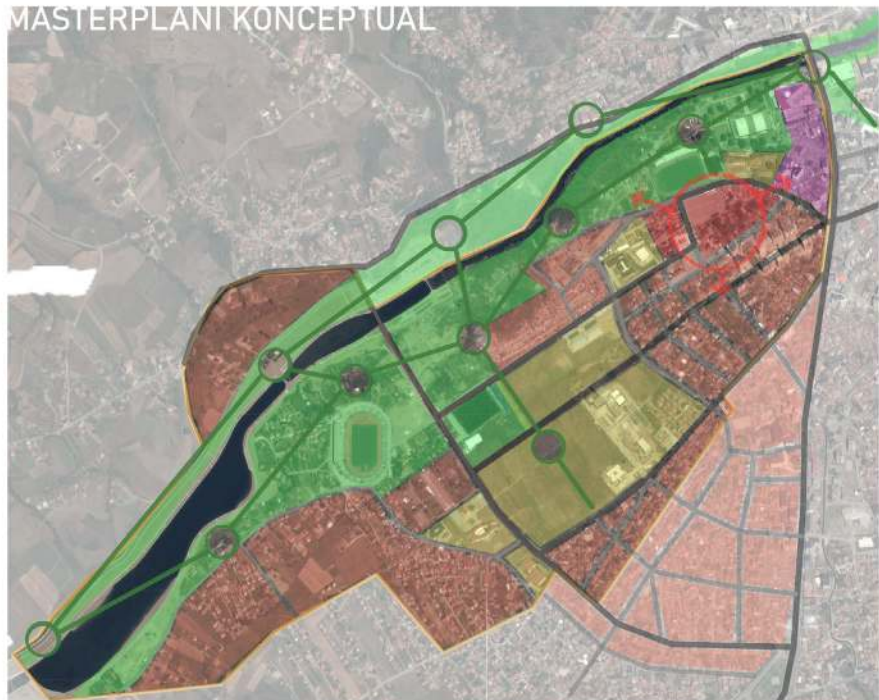
Një vend i mirë për t'u rritur!



VIZIONI

Zhvillimi i një zone urbane lehtë e çashme, e depërtueshme, e ecshme dhe e sigurt; me rrjet të hapësirave publike të gjelbërta, të mirëmbajtura dhe të lidhura mirë me lumin Ibër; me institucione arsimore proaktiv, e cila ofron aktivitete socio-ekonomike për të gjithë qytetarët pa dallim.

MASTERPLANI KONCEPTUAL



- Zone me destinim të perzier
- Zone me destinim për arsim
- Hapësira publike, të gjelbërta dhe rekreuese
- Tregu

- LEGJENDA
- Funkcionet qendrore
 - Rruget primare
 - Rruget sekondare
 - Lumi

INCLUSIVE DEVELOPEMENT PROGRAMME

IMPLEMENTED BY:



FINANCED BY:



GRUPI 2

- ALBINA KRASNJIQI
- ELSA KAMERI
- ENDRIT HALITI
- GËZIM RUSHITI
- LIRIKË GASHI

ZGJIDHJA E PROPOZUAR

Banoret e lagjes "Roma" mund të integrohen në shoqëri përmes aktiviteteve socio-kullore por edhe përmesimit të kushteve fizike në lagje.



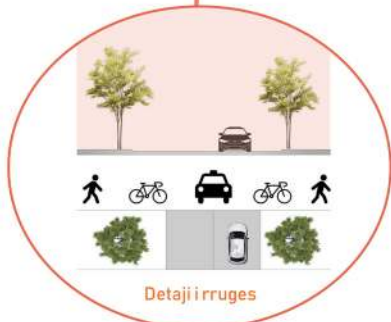
Hapësirat publike duhet të jenë sa më të gjelberta, me funksione plotësuese duke rritur kualitetin e jetes së qytetareve



Shetitorja përgjate lumit Iber duhet të lidhet me pjesën e Liqenit Akumulues, dhe poashtu edhe i gjithë rrjeti i hapësirave publike duhet të funksionoj si teresi.



Hapësira e Kampusit Universitar mund të integrohet përmes rrjetit të hapësirave publike duke e sjell afër lumit Iber por edhe qendres së qytetit.



Detaji i rruges



Tregu ekzistues mund të shndërrohet në një hapësirë multifunksionale, që përveç që ofron kushtet higjieniko-sanitare për shitblerje të ushqimeve, mundeson zhvillimin e aktiviteteve të ndryshme socio-ekonomike.

INCLUSIVE DEVELOPEMENT PROGRAMME

IMPLEMENTED BY:



FINANCED BY:



GRUPI 2

ALBINA KRASNIQI
ELSA KAMERI
ENDRIT HALITI
GËZIM RUSHITI
LIRIKË GASHI

Diagrama Aktuale :



Legjenda :

- Lumi Iber
- Objekte Administrative
- Institucione Arsimore
- Terene Sportive
- Objket Kulti
- Tregu i Gjëlbert
- Biznese Private
- Ndertesa Banimi

Analiza e funksioneve :



Analiza e hapësirave të gjëlberta :

Problemet ne zone :

- Mungesa e komunikimit rrugore/časja
- Problemet mjedisore :
Ujerat e zeza
Mbeturinat
Ndotja e ajrit
- Mungesa e parkingjeve
- Getoizimi i lagjes se komunitetit
- Hapesirat e gjëlberta te pashfrytezuara
- Mungesa e aktiviteteve kulturore dhe sportive
- Konflikt investimesh / zhvillim joracional
- Mungese sigurie ne trafik; nga qenet;
ngacmime etnike
- Prona private (ekspoprimi)

Legjenda :

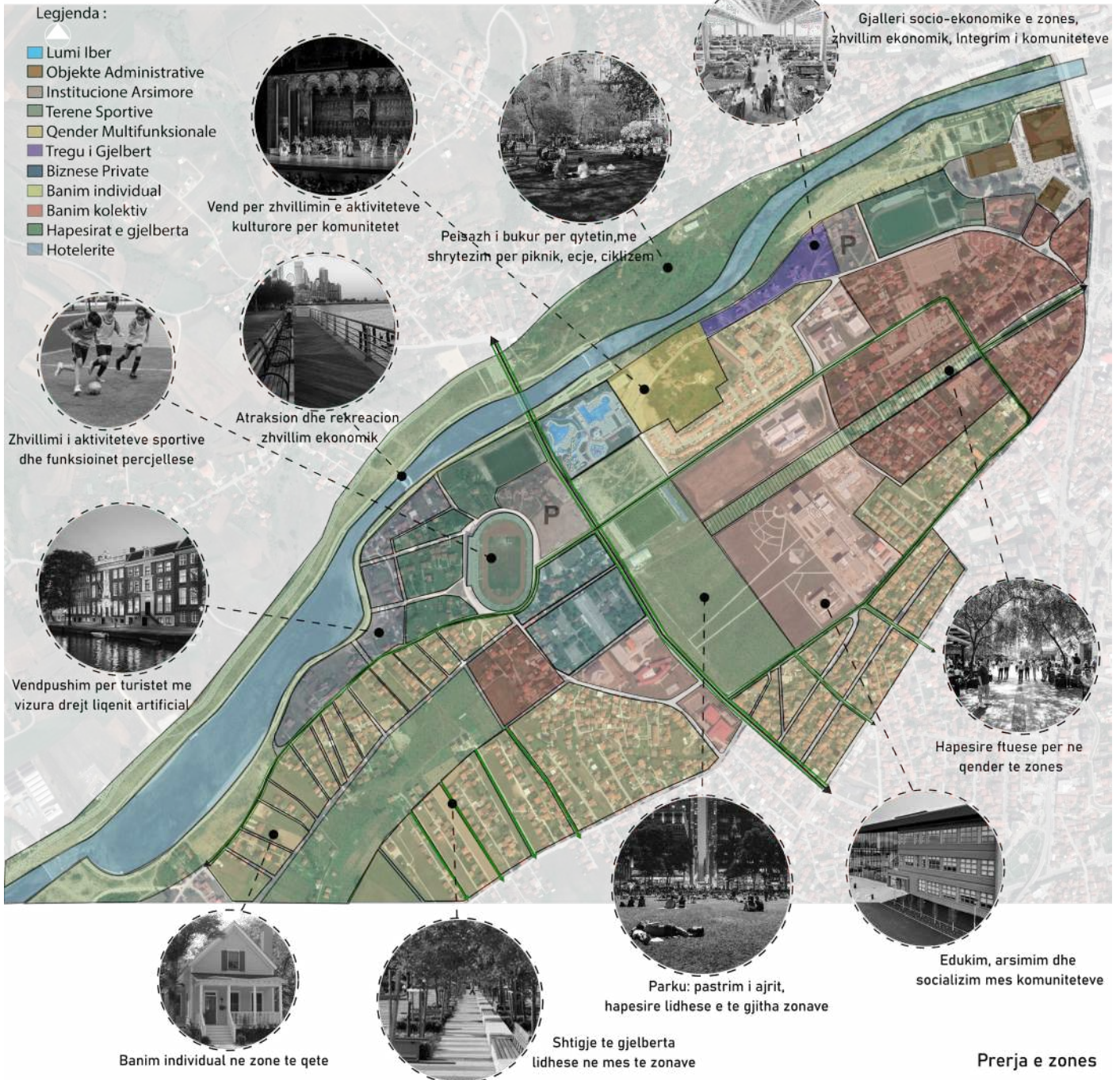
- Lumi Iber
- Hapesirat e Gjëlberta
- Ndertesa Banimi
- Flukset e Rrugeve





GREEN HEART & MIND OF MITROVICA

VENDBANIM ME IDENTITET DHE DIVERSITET ETNIK DHE EDUKTATIV.
LIDHJA E VENDBANIMEVE ME OFERTE REKREATIVE DHE HOTELIERIKE .
ZONE E PASTER MJEDISORE DHE E SIGURT PER TE GJITHE.



INCLUSIVE DEVELOPEMENT PROGRAMME

IMPLEMENTED BY:



FINANCED BY:



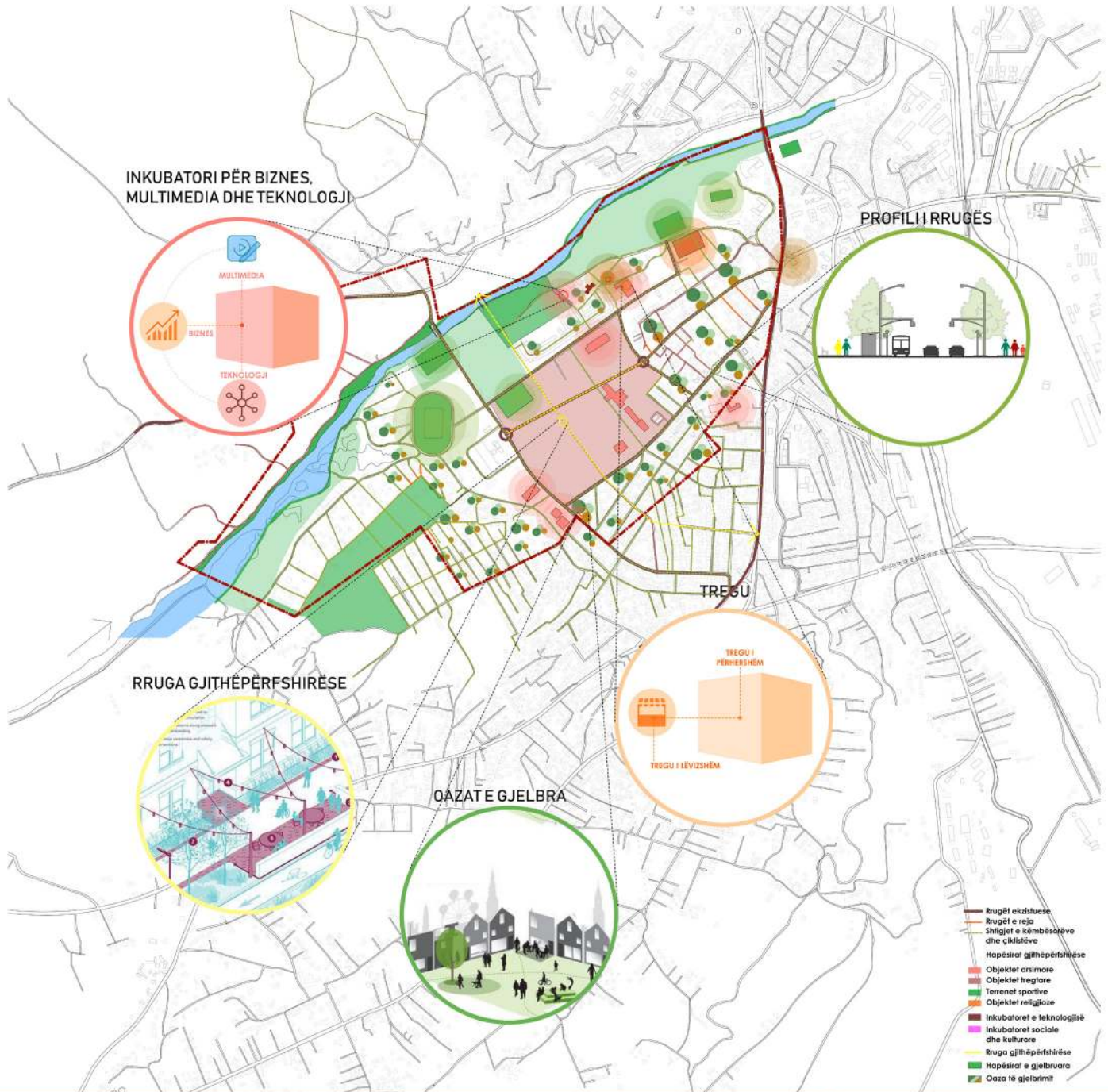
GRUPI 3

BESJANA KURTI
ELIRA BUSHATI
FISNIK ABRASHI

LEONARD BLLACA
MODEST GASI
SHQIPRIM AHMETI



Mitrovica, qyteti gjithëpërfshirës! "Mitrovica gjithëpërfshirëse me qasje dhe rrjetëzim të integruar në të mirë të të gjitha komuniteteve në aspektin social, ekonomik dhe mjedisor."



INCLUSIVE DEVELOPEMENT PROGRAMME

GRUPI 4

IMPLEMENTED BY:



FINANCED BY:



ARDIANA ZULLUFI
DËBORA HAXHIKADRIJA
EDONA MURSELI

ENDRIT MECINI
VIGAN REXHA

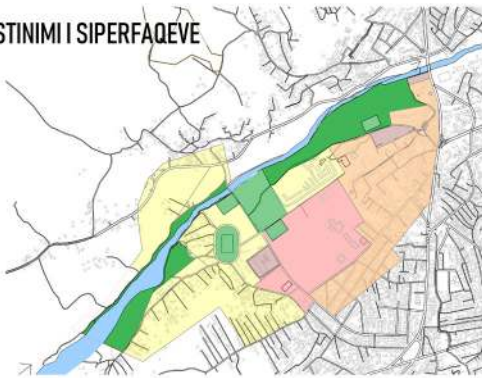
PLANIFIKIMI I BAZUAR NË LAGJE/KOMUNITET

PUNËTORIA PËR DIZAJN DHE ZHVILLIM URBAN
MITROVICË JUGORE, 2019

NEIGHBORHOOD BASED PLAN DELIBERATION (NBDP)

URBAN DESIGN AND DEVELOPMENT WORKSHOP
MITROVICA SOUTH, 2019

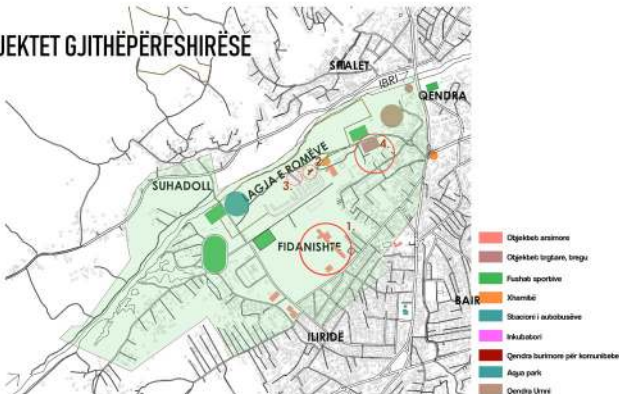
DESTINIMI I SIPERFAQEVE



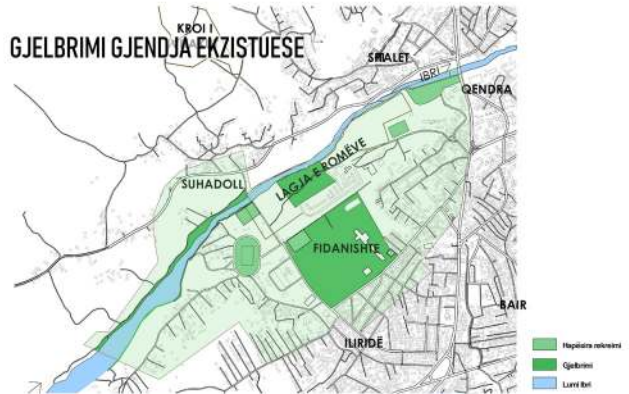
RRJETI RRUGOR



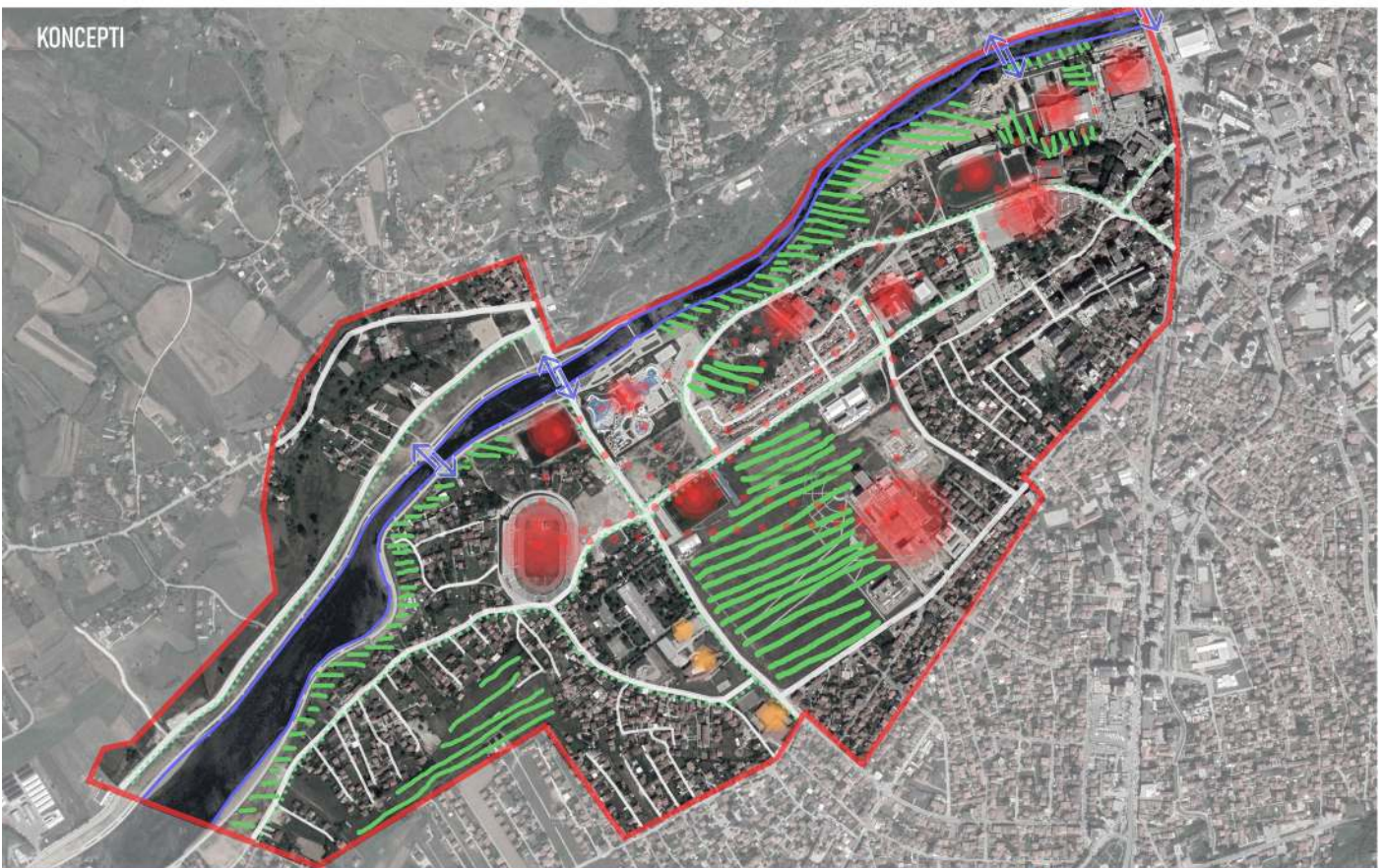
OBJEKTET GJITHËPËRFSHIRËSE



GJELBRIMI GJENDJA EKZISTUËSE



KONCEPTI



INCLUSIVE DEVELOPMENT PROGRAMME

GRUPI 4

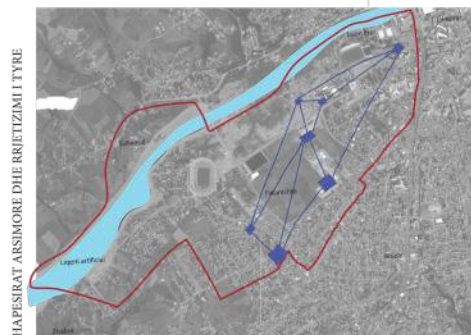
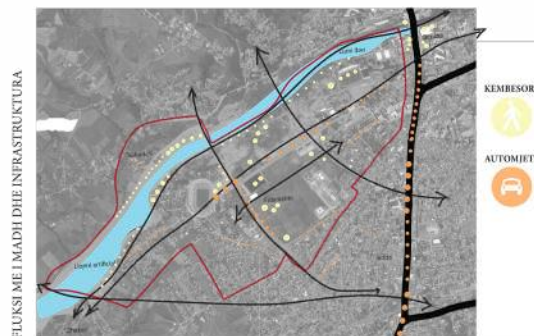
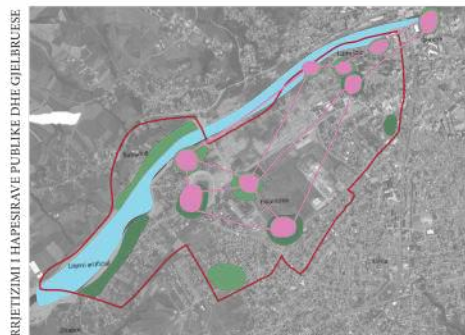
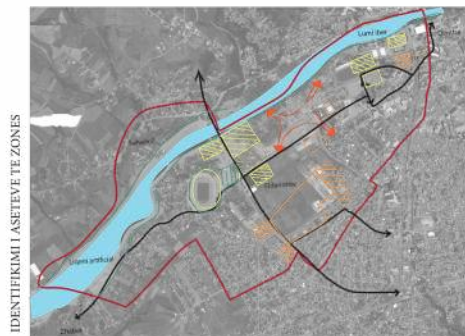
IMPLEMENTED BY:



FINANCED BY:



ARDIANA ZULLUFI ENDRIT MECINI
DËBORA HAXHIKADRIJA VIGAN REXHA
EDONA MURSELI



Vlerat dhe asetet Values and assets	Kufizimet dhe çështjet Constraints and issues	Adresori mundësitë Address opportunities	Përzaktoni prioritetet Define priorities
<ul style="list-style-type: none"> Lumi dhe Liqeni - Riverwalk Diversiteti Zonë me trajtim të veçantë Qendra universitare Fusha sportive Xhamia dhe integrimi kulturor Shkollat dhe edukimi Tregu Qendra e komunitetit Arteriet rrugore relativisht të casshme 	<ul style="list-style-type: none"> Infrastruktura teknike Siguria teknike Shkollimi Harmonizimi i zhvillimeve të reja me ato ekzistuese Integrimi i qytetarëve Ekonomia <ul style="list-style-type: none"> -Papunësia -Tregu Aspekti kulturor 	<ul style="list-style-type: none"> SHËTITORE <ul style="list-style-type: none"> -Përdorimi si hapësirë publike -Hapësirë rekreative -Mundësi për bizneset e vogla FORCIMI I NDJENJES SË KOMUNITETIT <ul style="list-style-type: none"> -Zbehtëja e segregimit social -Rruajtja e pasurive kulturore URËLIDHËSE NË MES RELIGJIONEVE <ul style="list-style-type: none"> -Permabiliteti i rrugëve -Ofrimi i shërbimeve publike INOVATION HUB "Parku i inovacionit" <ul style="list-style-type: none"> -Përkrahja e studuesëve -Përkrahja e komunitetit lokal (ekonomike, sportive, kulturore, etj) 	<ul style="list-style-type: none"> SIGURIA <ul style="list-style-type: none"> -Ndricimi public -Infrastrukturë rrugore (shtigje për këmbësorë, të bicikletave, casjet për nevoja të veqanta) RRJETI I HAPËSIRAVE PUBLIKE <ul style="list-style-type: none"> -Shëtitore -Forcimi i ndjenjes se komunitetit -Urë lidhëse në mes regjioneve KULTURA DHE ARSIMI <ul style="list-style-type: none"> -Parku i inovacionit

VIZIONI : "OPEN CITY"

HAPJA E QYTETIT NË KUPTIMIN FIZIK DHE NË KUPTIMIN E DIVERSITETIT DHE INKLUZIVITETIT SOCIO-KULTUROR, EKONOMIK SI DHE HAPËSINOR

"Zhvillimi i vizionit, strategjitë dhe planet e veprimit sigurojnë një zhvillim të qëndrueshëm të qytetit në aspektin ekonomik, social dhe ekologjik.

QËNDRUESHMËRI NË ASPEKTIN SOCIO-KULTUROR:

Sigurimi i një kohezioni social dhe mundësi të barabarta për të gjitha shtresat, kategoritë dhe grupet sociale. Kjo do të siguroj drejtësi sociale dhe do të ndihmoj në mirëmbajtjen dhe kontinuitetin e diversitetit social dhe kulturor si vlerë identifikuese e qytetit.

QËNDRUESHMËRI NË ASPEKTIN EKONOMIK:

Eshte hapur qyteti ndaj inovacionit dhe alternativave të zhviimit lokal dhe ekonomik. Përmes gjallërisë në hapësira publike krijohet një impakt ekonomik i cili do të përkthehet në hapjen e veprimtarive ekonomike dhe hapjen e vendeve të reja të punës."

QËNDRUESHMËRI NË ASPEKTIN EKOLOGJIK:

Prioritet qytetit të hapur dhe të qasshëm në mënyrë që të zvoglojmë mobilitetin dhe t'i zvoglojmë efektet ambientale të mobilitetit, shtimi i hapësirave publike dhe gjelbruese. Duhet të merret parasysh fakti se secili intervenim dhe investim i ardhshem duhet të jetë në përputhje me qëllimin e ruajtjes së balancit ekologjik.



INCLUSIVE DEVELOPEMENT PROGRAMME

IMPLEMENTED BY:



FINANCED BY:



GRUPI 5

ALBESONA KRASNIQI EDITA HYSANI
ARLIND BAKIJA FLAKA SYLA

PLANIFIKIMI I BAZUAR NË LAGJE/KOMUNITET

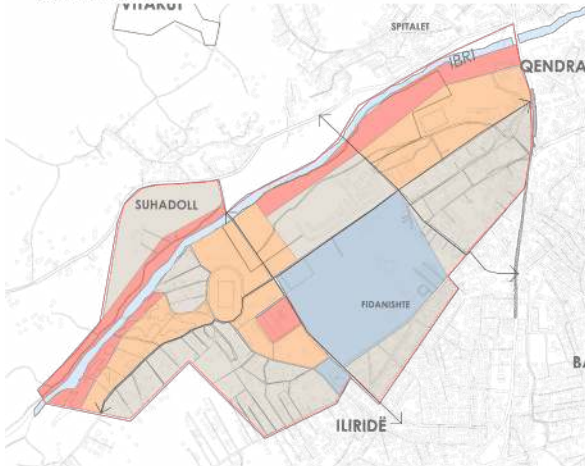
PUNËTORIA PËR DIZAJN DHE ZHVILLIM URBAN
MITROVICË JUGORE, 2019

NEIGHBORHOOD BASED PLAN DELIBERATION (NBPD)

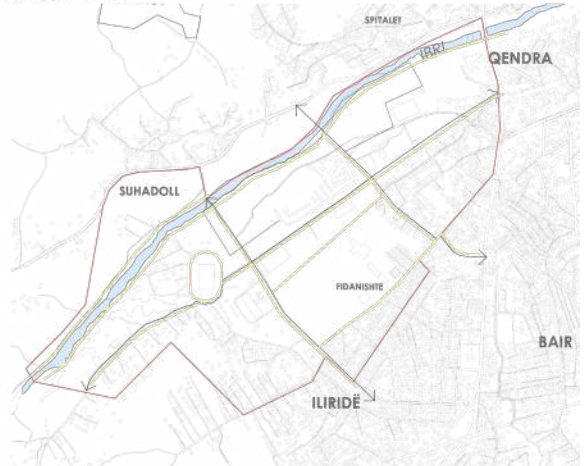
URBAN DESIGN AND DEVELOPMENT WORKSHOP
MITROVICA SOUTH, 2019



DESTINIMI I ZONAVE



NDRIQIMI PUBLIK




INCLUSIVE DEVELOPEMENT PROGRAMME

IMPLEMENTED BY:



FINANCED BY:



GRUPI 5

ALBESONA KRASNIQI
ARLIND BAKIJA

EDITA HYSANI
FLAKA SYLA

Referencat

- Danish Refugee Council (DRC). n.d. Activities for the Stabilization of RAE Community in MRM.
Link: <https://drc.ngo/media/1659351/Activities-for-the-Stabilisation-of-the-RAE-Community-inMRM-Mitrovice.pdf>
- European Roma Rights Centre (ERRC). 2007. *Romani return to the Mitrovica Mahalla marred with problems.*
Link: <http://www.errc.org/cikk.php?cikk=2827>
- Insajderi. 2017. *Komuniteti rom dhe ashkali probleme për shkollimin e fëmijëve.*
Link: <https://insajderi.com/komuniteti-rom-dhe-ashkali-probleme-per-shkollimin-e-femijeve/>
- Kuvendi Komunal i Mitrovicës & Linprojekt. 2009. *Plani Zhvillimor Komunal (PZHK) Mitrovica 2008 – 2025+.*
Link: [https://kk-arkiva.rks-gov.net/mitrovice/getattachment/Reguloret-dhe-Pasqyrat-Komunale/Plani-zhvillimor-komunal/Kapitulli_1_1-\(2\).pdf.aspx](https://kk-arkiva.rks-gov.net/mitrovice/getattachment/Reguloret-dhe-Pasqyrat-Komunale/Plani-zhvillimor-komunal/Kapitulli_1_1-(2).pdf.aspx)
- Kuvendi Komunal i Mitrovicës & Linprojekt. 2012. *Plani Rregullues Urban (PRrU) Ilirida dhe Fidanishte 2012-2025+. Pjesa e II-të: Zgjidhja konceptuale urbane dhe dispozitat për zbatim.*
- OSBE. 2012a. *Raporti për vlerësimin e të drejtave të komunitetit. Botim i tretë.*

Publikime/Vegëza të tjera Relevante

- UN-Habitat. 2012. *Visioning as Participatory Planning Tool. Learning from Kosovo practices.*
Link: https://unhabitat-kosovo.org/un_habitat_documents/handbook-on-visioning/
- UN-Habitat. 2018. *MDP (2009 – 2025+) Evaluation Report Mitrovica South.*
Link: https://unhabitat-kosovo.org/un_habitat_documents/mdp-evaluation-report-mitrovica-south/
- UN-Habitat. 2019. *Planifikimi i Bazuar në Lagje/Komunitet: Përmbledhje e Projektit dhe Punëtorisë.*
- UN-Habitat. 2019. *Neighborhood Based Plan Deliberation (NBPD) – Urban Design and Development Workshop.*
Link: <https://www.youtube.com/embed/KsgkHxi3vDQ?autoplay=1>

INCLUSIVE DEVELOPMENT PROGRAMME
PROGRAMI PËR ZHVILLIM GJITHPËRSHIRËS
PROGRAM SVEOBUHATNOG RAZVOJA

UN Vullnetar i Komunitetit për Përkrahje të Komunitetit (një poziti)

UN Vullnetarja/ia Ura Komunitetit do të vendoset në zyrë e UN-Habitat në Mitrovicë Jugore dhe do të mbështetë implementimin e planit të bashkërrejt të komunitetit në lagje bashkërisht komunitet lokalë, veçanërisht komunitetin RAE, aftësi që reflektohet në Përkrahjen e Detyrave.

Kjo pozitë mundëson kontribut direkt përmbledrues të komunitetit në llogaritë. Bazuar në zbatim të saj për zhvillim, përmes kushtit të nevojave të bashkërisht dhe bashkëpunimit me zyrtarë komunitet, profesionistë dhe studentë të arkitekturës, planifikimit urban, ekonomisë e sociologjisë.

Objektivi:
Mitrovicë Jugore

Përshkrimi i Detyrave:
Nën udhëheqjen e Planit Hapësinor/Urban, UN Vullnetari i Komunitetit do të asistojë në:

- Përkrahjen e komunitetit lokal (veçanërisht komuniteti RAE) në aktivitetet e projektit;
- Krijimin e informatave mbi lagjen dhe komunitetin të saj;
- Të punojë me QZK në vendet dhe shkollat lokale;
- Presionet e luftave dhe shkatërrimit në lagjen për studentë dhe për të tjerë të interesuar;
- Digjitalizimin e punësuarit të komunitetit;
- Detyra të tjera të vendosura në bashkëpunim me bashkëpunuesit.

Kriteret dhe Kërkesat:
Të jetë së paku 18 vjeçar dhe i vullnetshëm të udhëtojë në përmirësimin e komunitetit

- Shprehjet të vullnetit apo vullnetit (përfshirë si zotërisht apo në shërbime vullnetare, si dhe angazhimin në komunitet mund të kërkesohet nga zotërisht komunitet);
- Mënyra të arrijë komunitetin lokalisht në angazhimin të komunitetit;
- Përkrahje të komunitetit dhe vullnetarëve të punësuar;
- Detyrat të jetë të gjatë për të punuar në komunitet lokalisht bashkërisht bashkërisht me grupin angazhuar e profesionalist.

Kushtet e Punës:
Orari: 1 ditë (5 orë në javë)
Kohëzgjatja e detyrës: 6 muaj
Mundësi punë: Zyra e UN-Habitat në Mitrovicë Jugore
Dorë pajisuri në muaj: 2,5-3000
Kjo pozitë finansohet nga: UN VOLLUNTEERS

Informacione (TV) dhe kontaktet:
28 Korriq 2018
Kontakt: Miroslava, Beutic
Tel: +383 383 3933
m.03039393@un-habitat.org

Informacione të tjera:
Kontakt: Miroslava, Beutic
Tel: +383 383 3933
m.03039393@un-habitat.org

Programi implementohet nga:
UNHABITAT FOR A BETTER URBAN FUTURE PEX

Financuar nga:
SWEDISH DEVELOPMENT COOPERATION SWEDEN

planifikimi i bazuar në lagje/komunitet (PBK) PERMBLEDHJE E PROJEKTIT DHE PUNËTORISË

neighborhood based plan deliberation (NBPD) BRIEF PROJECT AND WORKSHOP

UNHABITAT PEX

SHNDËRRIMI I HAPËSIRAVE NË VENDE

PROGRAMI PËR MBËSHTETJE TË PLANIFIKIMIT HAPËSINOR KOMUNAL

UNHABITAT FOR A BETTER URBAN FUTURE

Financuar nga:
SWEDISH DEVELOPMENT COOPERATION SWEDEN

QYTETE MË TË MIRA PËR KOSOVËN

VIZIONIMI

VIZIONIMI SI MJET I PLANIFIKIMIT PJESËMARRËS TË MËSUARIT NGA PRAKTIKAT E KOSOVËS

PROGRAMI PËR MBËSHTETJE TË PLANIFIKIMIT HAPËSINOR KOMUNAL

UNHABITAT FOR A BETTER URBAN FUTURE

Financuar nga:
SWEDISH DEVELOPMENT COOPERATION SWEDEN

Punëtorja për Vlerësimin e PZHK-së
Mitrovicë Jugore dhe Mitrovicë Veriore
09.07 - 12.07.2018 - Monorë, Moqodër

Raport i punëtorisë

UNHABITAT FOR A BETTER URBAN FUTURE PEX

Financuar nga:
SWEDISH DEVELOPMENT COOPERATION SWEDEN

Raport Vlerësimi i PZHK-së (2008-2025+) së Mitrovicës Jugore
Dhjetor 2019

UNHABITAT FOR A BETTER URBAN FUTURE PEX

Financuar nga:
SWEDISH DEVELOPMENT COOPERATION SWEDEN



INCLUSIVE DEVELOPMENT PROGRAMME
PROGRAMI PËR ZHVILLIM GJITHËPËRFSHIRËS
PROGRAM SVEOBUEHVATNOG RAZVOJA

UNHABITAT

Ndërtesa e ministrive "Rilindja"
10000 Prishtina, Kosovo
Tel.: +383 38 200 32611
info@unhabitat-kosovo.org

PAX

Sint Jacobsstraat 12
3511 BS Utrecht, The Netherlands
Tel.: +31 (0)30 233 33 46
info@paxforpeace.nl

CBM

Rruga. Avni Shabani Nr: 06
400000 Mitrovica, Kosovo
Tel.: +383 28530335
info@cmbitrovica.org